



Cerro Corá

Edição - 2024



Equipe Técnica GS Experience

Janaína Luciana de Medeiros – CEO da Experience

Marcos Antonio Leite do Nascimento – Consultor Especialista em Geodiversidade

Marcelo da Silva Taveira – Consultor Especialista em Turismo

Debora do Carmo Sousa – Consultora Especialista em Geodiversidade

Matheus Lisboa Nobre da Silva – Consultor Especialista em Geodiversidade

Jorge Luiz da Silva de Assis – Consultor Júnior em Turismo

Jennyfher Pereira Galvão da Silva – Consultora Júnior em Turismo

MENSAGEM GS EXPERIENCE

Para a GS Experience o levantamento de dados turísticos é fundamental para o processo de planejamento e gestão do turismo sustentável no município de Cerro Corá/RN. Esses dados fornecem informações valiosas sobre o perfil dos visitantes, suas preferências, comportamentos e impacto econômico. Com base nesses é possível desenvolver estratégias de turismo sustentável que promovam o crescimento econômico, a preservação e conservação ambiental e o bem-estar das comunidades locais.

Além disso, o levantamento de dados turísticos ajuda na identificação de áreas de conservação, no planejamento de infraestrutura e na promoção da cultura local. Compreender e analisar esses dados é essencial para garantir que o turismo beneficie a todos de forma equitativa e responsável.

O levantamento de dados turísticos é, portanto, uma ferramenta crucial para garantir que o turismo seja uma força positiva e responsável no desenvolvimento do município.

Dessa forma, a GS Experience beneficia a todos significativamente com o levantamento desses dados turísticos em Cerro Corá/RN. Pois, ao compreender o perfil dos visitantes, suas preferências e comportamentos, os gestores podem ajustar seus produtos e serviços para atender melhor às demandas do mercado. Além disso, ao ter acesso a informações sobre os impactos econômicos e ambientais do turismo na região de Cerro Corá/RN, os gestores podem tomar decisões mais conscientes e responsáveis em relação ao seu próprio impacto.

Por fim, o levantamento de dados turísticos é uma ferramenta crucial para as empresas do setor e para os setores, ajudando-as a se adaptar às demandas do mercado, aprimorar sua oferta de produtos e serviços, e agir de maneira mais responsável em relação ao desenvolvimento do turismo no município de Cerro Corá/RN.

Nós da GS Experience somos gratos por trazer esses dados e as informações contidas neles para aqueles que estão em Cerro Corá/RN e seus visitantes.

Janaina Luciana de Medeiros
CEO da GS Experience

Dados Internacionais de Catalogação na Publicação (CIP)
(Câmara Brasileira do Livro, SP, Brasil)

Cerro Corá [livro eletrônico] : edição 2023 /
[organização Marcelo da Silva Taveira]. --
Cerro Corá, RN : Ed. do Autor, 2024.
PDF

Bibliografia.
ISBN 978-65-00-92213-4

1. Rio Grande do Norte (RN) 2. Turismo - Cerro
Corá (RN) I. Taveira, Marcelo da Silva.

24-190705

CDD-338.4791

Índices para catálogo sistemático:

1. Turismo : Economia 338.4791

Tábata Alves da Silva - Bibliotecária - CRB-8/9253

LISTA DE FIGURAS

Figura 01. Etapas metodológicas do processo de inventariação da oferta turística	18
Figura 02. Prefeitura Municipal de Cerro Corá	21
Figura 03. Estrutura Administrativa do Município de Cerro Corá	24
Figura 04. Pousada Colina dos Flamboyants.	36
Figura 05. Pousada Brisa da Serra.	37
Figura 06. Platô da Nascente	38
Figura 07. Pousada Central	39
Figura 08. Pousada do Birico	40
Figura 09. Pousada Dona Finha	41
Figura 10. Pousada Elis	42
Figura 11. Pousada Mirante	43
Figura 12. Pousada Seridó	44
Figura 13. Terral Chalé	45
Figura 14. Terras do Potengi	46
Figura 15. Logo da ASTURE	61
Figura 16. Centro de Informações Turísticas	67
Figura 17. Açude Eloy de Souza	71
Figura 18. Açude Pinga	72
Figura 19. Clima Serrano	73
Figura 20. Serra de Sant'Ana	74
Figura 21. Casa de Pedra	75
Figura 22. Conventos	76
Figura 23. Escorrego	78

Figura 24. Geossítio Nascente do Rio Potengi	79
Figura 25. Geossítio Pedra do Cruzeiro	80
Figura 26. Geossítio Serra Verde	81
Figura 27. Geossítio Vale Vulcânico	82
Figura 28. Ilha do Sossego	83
Figura 29. Mirante Bar e Restaurante	84
Figura 30. Mirante do Cruzeiro	85
Figura 31. Pedra Cabeça de Cachorro	86
Figura 32. Pedra do Nariz	87
Figura 33. Pedra da Tartaruga	88
Figura 34. Pedra do Tubarão	89
Figura 35. Serra de São João	90
Figura 36. Tanque Azul	91
Figura 37. Pinturas Rupestres	92
Figura 38. Casa Grande dos Pereira	93
Figura 39. Capela de Nossa Senhora do Rosário	94
Figura 40. Paróquia de São João Batista	95
Figura 41. Cine Canário	96
Figura 42. Palácio Municipal	97
Figura 43. Terminal Turístico	98
Figura 44. Câmara Municipal de Vereadores	99
Figura 45. Cemitério São João Batista	100
Figura 46. Feira Livre	101
Figura 47. Festival de Inverno	102
Figura 48. Centro de Artesanato	103

Figura 49. Pintura em tela de Iluska Matos	104
Figura 50. Pinturas em tela de Jorge Luiz	105
Figura 51. Trabalhos artesanais de Edclecia Cândido	106
Figura 52. Estação Junina	107
Figura 53. Teatro Serrano	108
Figura 54. Massas da Serra	109
Figura 55. Zaja Confeções	110

LISTA DE GRÁFICOS

Gráfico 1 - Números de Meios de Hospedagem, de UHs e de Leitos	136
Gráfico 2 - Quantidade de M.H com Cadastur e Número de funcionários	137
Gráfico 3 - Quantidade e tipologia dos equipamentos de alimentos e bebidas	138
Gráfico 4 - Número de funcionários por segmento gastronômico.	139
Gráfico 5 - Quantidade de segmentos turísticos com Cadastur.	140

LISTA DE MAPAS

Mapa 1. Localização do Município de Cerro Corá

23

LISTA DE ABREVIATURAS E SIGLAS

ASTURE	Associação Serrana de Turismo e Eventos
A&B	Alimentos e Bebidas
Cadastur	Cadastro de Prestadores de Serviços Turísticos
CNPJ	Cadastro Nacional de Pessoa Jurídica
FELCS	Faculdade de Engenharia, Letras e Ciências Sociais do Seridó
IBGE	Instituto Brasileiro Geografia e Estatística
IES	Instituições de Ensino Superior
IFRN	Instituto Federal do Rio Grande do Norte
InvTur	Inventário Turístico
LAPET	Laboratório de Pesquisas e Estudos Turísticos
MH	Meio de Hospedagem
MTur	Ministério do Turismo
PRT	Programa de Regionalização do Turismo
Qualistur	Turismo, Qualificação Profissional e Desenvolvimento Regional do Seridó
RN	Rio Grande do Norte
UFRN	Universidade Federal do Rio Grande do Norte
UNESCO	Organização das Nações Unidas para a Educação, a Ciência e a Cultura

SUMÁRIO

APRESENTAÇÃO	13
METODOLOGIA DA INVENTARIAÇÃO TURÍSTICA	15
DIMENSÃO 1: INFRAESTRUTURA DE APOIO AO TURISMO	20
A.1 - PERFIL MUNICIPAL	21
A.2 - SISTEMA DE TRANSPORTE	27
A.3 - SISTEMA DE COMUNICAÇÃO	27
A.4 - SISTEMA DE SEGURANÇA	28
A.5 - SISTEMA DE SAÚDE	28
A.6 - SISTEMA DE EDUCAÇÃO	31
DIMENSÃO 2: SERVIÇOS E EQUIPAMENTOS TURÍSTICOS	33
B.1 - MEIOS DE HOSPEDAGEM	34
B.2 - ALIMENTOS E BEBIDAS	47
B.2.6 - ENTIDADES ASSOCIATIVAS E SIMILARES	61
B.4 - SERVIÇOS E EQUIPAMENTOS DE TRANSPORTE TURÍSTICO	62
B.5 - SERVIÇOS E EQUIPAMENTOS PARA EVENTOS	63
B.6 - SERVIÇOS E EQUIPAMENTOS DE LAZER	65
B.7 - OUTROS SERVIÇOS E EQUIPAMENTOS TURÍSTICOS	67
B.7.3 - GUIAMENTO E CONDUÇÃO TURÍSTICA	68
DIMENSÃO 3: ATRATIVOS TURÍSTICOS	70
C.1 - ATRATIVOS NATURAIS	71
C.2 - ATRATIVOS CULTURAIS	93
C.3 - ATIVIDADES ECONÔMICAS	109
C.4 - EVENTOS PROGRAMADOS	111
DIMENSÃO 4: COMÉRCIO TURÍSTICO	113
D.1 - COMÉRCIO TURÍSTICO	114
DIMENSÃO 5: ATIVIDADES COMERCIAIS DE APOIO AO TURISMO	116
E.1 - SERVIÇOS DE IMAGEM E BELEZA	117
E.2 - SERVIÇOS DE SAÚDE E BEM-ESTAR	119
E.3 - SERVIÇOS COMERCIAIS DE APOIO	120
RECOMENDAÇÕES TÉCNICAS	132
REFERÊNCIAS	134
ANEXOS	136



Apresentação

O município de Cerro Corá está localizado na Mesorregião Central Potiguar e na Microrregião da Serra de Sant'Ana, a distância de 190 km de Natal, capital do Estado do Rio Grande do Norte, integra o Mapa do Turismo Brasileiro e à Instância de Governança Turística Seridó.

Cerro Corá dispõe de expressiva potencialidade turística a ser desenvolvida, pois está fixada na Serra de Sant'Ana, a porção mais fria da região Seridó, fazendo com que o município se destaque pelo seu clima serrano e pelos elementos de significativa diversidade geoambiental e singulares atrativos turísticos naturais de expressivo diferencial regional.

Além disso, o município integra o Seridó Geoparque Mundial da UNESCO, dispondo de quatro geossítios de grande valor geológico, sendo eles os geossítios, Cruzeiro de Cerro Corá, Nascente do Rio Potengi, Serra Verde e Vale Vulcânico. Esses fatores fazem de Cerro Corá, um destino com grande latência para o ecoturismo e turismo de aventura.

O Inventário Turístico é a primeira fase metodológica e técnica no campo do planejamento turístico e do desenvolvimento regional, para auxiliar a gestão pública municipal e os empresários do setor produtivo na elaboração de políticas e ações estratégicas, bem como na tomada de decisão e direcionamento de recursos e investimentos, com base em informações reais e cientificamente verificadas e comprovadas por meio de teorias e técnicas de pesquisa.

Portanto, a inventariação da oferta turística do município de Cerro Corá contribuirá no aprimoramento da gestão e na concepção e formatação de produtos turísticos sustentáveis, criativos e inovadores.



**Métodologia
da Inventariação
Turística**

A metodologia pensada pelo Laboratório de Pesquisas e Estudos Turísticos (LAPET), vinculado à UFRN, desenvolveu o caminho metodológico para o processo de inventariação turística a partir de 5 Dimensões Turísticas Técnicas. Associada a cada uma das dimensões, tem-se um conjunto de atributos (objetos da inventariação – conteúdos turísticos e associados) relativos à oferta turística de um município, região ou território, conforme ilustrado a seguir:

Quadro 1 - Metodologia de Inventariação Turística

	Atributos
DIMENSÃO 1 Infraestrutura de Apoio ao Turismo	<p>Instalações, estruturas e serviços, públicos e privados, que proporcionam qualidade de vida e bem-estar aos residentes e visitantes, tais como: logística de transportes e mobilidade urbana, equipamentos e atendimento na área de saúde, saneamento básico, fontes de energias; segurança, espaços de lazer e esporte, serviços de educação, acesso à internet, dentre outras facilidades existentes no lugar.</p>
DIMENSÃO 2 Serviços e Equipamentos Turísticos	<p>Estabelecimentos comerciais, equipamentos turísticos e prestadores de serviços que proporcionam as condições necessárias para que o visitante tenha uma permanência satisfatória, com destaque para os serviços de: hospedagem, alimentação, lazer e entretenimento, transportes, agenciamento, guiamento, informações, hospitalidade, passeios e experiências positivas.</p>

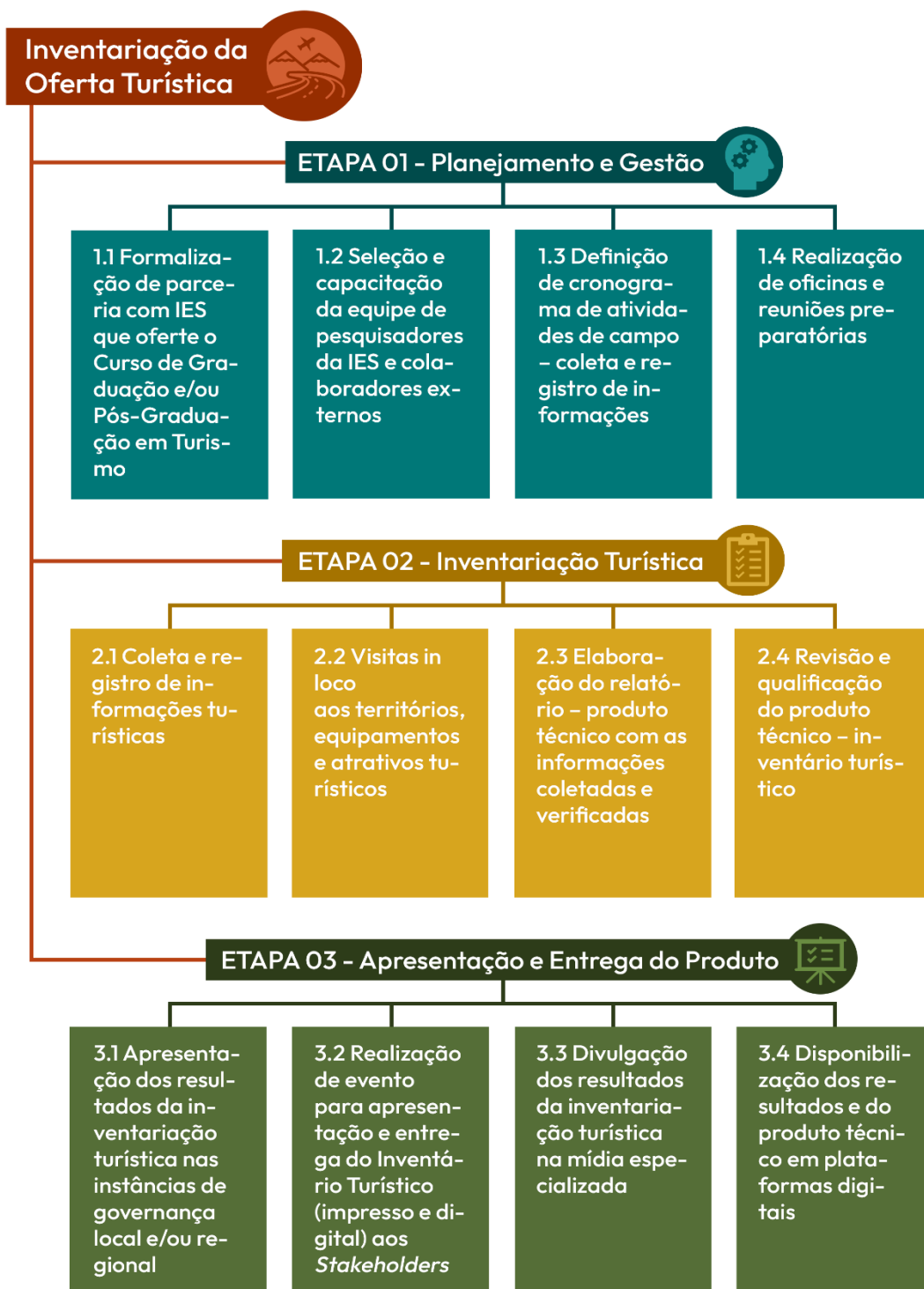
<p>DIMENSÃO 3</p> <p>Atrativos Turísticos</p>	<p>Elementos naturais: clima, relevo, vegetação, paisagem, sítios arqueológicos/paleontológicos, praias, rios, lagoas, biodiversidade e geodiversidade, unidades de conservação, parques ambientais, e outros atributos de ordem natural.</p> <p>Bens culturais materiais e imateriais: história, edificações/arquitetura, gastronomia, artesanato, expressões artísticas, espaços de memória, lugares, comunidades tradicionais, feiras e mercados culturais, acontecimentos, tradições, saberes e fazeres, objetos, personalidades, hospitalidade. São todos os elementos socioculturais que motivam a visitação de pessoas ao destino.</p> <p>Atividades econômicas: extrativismo, setor industrial, setor de comércio e serviços, agropecuária. Produção associada ao turismo e experiências da economia criativa.</p> <p>Realizações técnicas e científicas contemporâneas: espaços e centros de natureza tecnológica e/ou de pesquisa, barragens/açudes, usinas e parques de produção de energia renovável e não renovável, planetários, aquários, oceanários, viveiros, bases militares.</p> <p>Eventos turísticos: atividades programadas (comerciais, socioculturais, técnicas, científicas, acadêmicas, promocionais, corporativas, esportivas, dentre outras) realizadas periodicamente, com potencial de gerar fluxo de visitantes regionais, nacionais e/ou internacionais.</p>
<p>DIMENSÃO 4</p> <p>Comércio Turístico</p>	<p>Espaços e serviços especializados para fins de consumo turístico: galeria de arte, joalheria, lojas e centros de artesanato, lojas de souvenirs, artigos da produção associada ao turismo e geoprodutos.</p>

DIMENSÃO 5
Atividades
Comerciais de
Apoio ao Turismo

Espaços e serviços comerciais: shopping, loja de conveniência/posto de combustível, oficina mecânica, farmácia/drogaria, centro comercial, serviços bancários, agência de câmbio, mercearia/mercadinho, dentre outros serviços e equipamentos que facilitem a permanência do visitante no destino.

Fonte: LAPET/UFRN, 2024.

Figura 1 - Etapas metodológicas do processo de inventariação da oferta turística.



Fonte: LAPET/UFRN, 2024.



Dimensão 1

Infraestrutura

de Apoio ao

Turismo

Instalações, estruturas e serviços, públicos e privados, que proporcionam qualidade de vida e bem-estar aos residentes e visitantes, tais como: logística de transportes e mobilidade urbana, equipamentos e atendimento na área de saúde, saneamento básico, fontes de energias; segurança, espaços de lazer e esporte, serviços de educação, acesso à internet, dentre outras facilidades existentes no lugar.

D1.1 - PERFIL MUNICIPAL

D1.2 - SISTEMA DE TRANSPORTE

D1.3 - SISTEMA DE COMUNICAÇÕES

D1.4 - SISTEMA DE SEGURANÇA

D1.5 - SISTEMA DE SAÚDE

D1.6 - SISTEMA EDUCACIONAL

Figura 2 - Prefeitura Municipal de Cerro Corá



Fonte: Pesquisa de Campo, 2024.

1.1 Perfil Municipal

A sede da Prefeitura Municipal está localizada na Praça Tomaz Pereira, nº 01, Centro, Cerro Corá/RN

CEP - 59395-000

Telefone: (84) 3488-2478

E-mail institucional: pref.cerrocora@gmail.com

Site: www.cerrocora.rn.gov.br

Instagram: [@prefeituradecerrocora](https://www.instagram.com/prefeituradecerrocora)

Prefeito: José Raimundo Borges

Vice-Prefeito: Emanuel Gomes de Maria

Secretaria Municipal de Agricultura, Meio Ambiente e Turismo

Secretário: Valderi Joaquim Borges

Coordenador de Turismo: João Marcelo Pereira

Endereço: Rua Sérvulo Pereira, centro

Contatos: (84)99600.1209

E-mail: samatpmcc@gmail.com

Quadro 2 - Aspectos Geográficos

Área Total	393,569 km ²
Localização	06°02' 45"S 36°20' 45"O
Mesorregião	Central Potiguar
Microrregião	Serra de Sant'Ana
Municípios limites	Norte - Santana do Matos, Bodó, Lajes e Fernando Pedrosa Sul - Currais Novos Leste - São Tomé Oeste - Lagoa Nova e Bodó
Distância da Capital do RN (Natal)	190 km via BR – 226 e RN – 042
População Total	11.000 hab. (IBGE, 2022)
Densidade Demográfica	27,95 hab/km ² (IBGE, 2022)
Índice de Desenvolvimento Humano Municipal (IDH-M)	0,607 (IBGE, 2022)
Hidrografia	Rio Potengi
Relevo	Planalto da Borborema
Vegetação	Caatinga
Clima	Serrano
Temperatura	Temperatura média: 23° C Temperatura Mínima: 18°C Temperatura Máxima: 33° C
Meses mais quentes	Outubro a Dezembro
Meses mais chuvosos	Março a Abril
Fuso horário	UTC-3
Principais atividades econômicas	Agricultura, comércio, funcionalismo público, energia eólica, pecuária, Indústria têxtil.

Fonte: LAPET/UFRN, 2024.

O mapa a seguir indica a localização geográfica de município de Cerro Corá:

Mapa 1 - Localização do Município de Cerro Corá



Fonte: LAPET/UFRN, 2024.

Formação Administrativa

Distrito criado com a denominação de Cerro-Corá, pela Lei Estadual n.º 603, de 31-10-1938, subordinado ao município Currais Novos.

No quadro fixado para vigorar no período de 1939-1943, o distrito de Cerro-Corá figura no município de Currais Novos.

Assim, permanecendo em divisão territorial datada de 1-VII-1950.

Elevado à categoria de município com a denominação de Cerro-Corá, pela Lei Estadual n.º 1.031, de 11-12-1953, desmembrado de Currais Novos. Sede no antigo distrito de Cerro-Corá. Constituído do distrito sede. Instalado em 01-01-1954.

Em divisão territorial datada de 1-VII-1960, o município é constituído do distrito sede. Permanecendo assim, em divisão territorial datada de 2018 (IBGE).

Figura 3 - Estrutura Administrativa do Município de Cerro Corá.



Fonte: LAPET/UFRN, a partir da Prefeitura Municipal de Cerro Corá, 2024.

Quadro 3 - Composição do Conselho Municipal de Turismo do Município de Cerro Corá

Titular	Função
João Marcelo Pereira	Representante da SAMAT (Secretaria Municipal de Agricultura, Meio Ambiente e Turismo)
Maria Edilma Pereira Cruz	Representante do segmento do artesanato
José Genilson Carvalho	Presidente do COMTUR
José Walderes Bezerra da Costa	Representante da Secretaria de Obras
Érica Roseane da Silva Galvão	Representante da classe estudantil
Ronivon Pereira	Representante do segmento de Guias de turismo
Wallace Wilson Pereira	Representante do segmento de Meio de Hospedagem
Walter da Costa Dantas	Representante do segmento gastronômico

Fonte: LAPET/UFRN, a partir da Secretaria Municipal de Agricultura, Meio Ambiente e Turismo, 2024.

Equipamentos, Instalações e Serviços Públicos

Abastecimento de água

O abastecimento de água do Município de Cerro Corá, é realizado pela Companhia de Águas e Esgotos do Rio Grande do Norte (CAERN)

Serviços de coleta de Lixo

A coleta de lixo é realizada por carros apropriados, que coletam os resíduos. A empresa responsável pelo serviço é a Secretaria Municipal de Transportes e Obras Públicas.

Atrativos Mais Visitados

- Casa de Pedra (Serra Preta)
- Clima Serrano
- Conventos (Serra da Rajada)
- Escorrego
- Festival de Inverno
- Geossítio Nascente do Rio Potengi
- Geossítio Pedra do Cruzeiro
- Geossítio Serra Verde
- Geossítio Vale Vulcânico

Histórico e origem do Município

Data da Fundação: 11 de Dezembro de 1953

Santo Padroeiro: São João Batista

Gentílico: Cerro-coraense

As primeiras penetrações ocorreram no final do século XVII, com a chegada de uma expedição destinada a reprimir a sublevação dos índios canindés e janduís, habitantes da região. Em 1764, recebendo duas datas de terras, Adriana Holanda de Vasconcellos tornou-se a primeira proprietária no atual Município. Posteriormente, doou parte da serra à Nossa Senhora de Santana, surgindo, daí o nome Serra de Santana, estendido a todo o sistema de serras vizinhas.

O local da atual Cidade era ocupado, em 1886, pelo sítio Barro Vermelho, pertencente ao Major Lula Gomes, que ali fundou o Povoado, conhecido como Caraúbas, nome de uma espécie vegetal encontrada no lugar. Em 1922, o Povoado teve seu nome mudado para Cerro Corá, uma homenagem ao derradeiro momento histórico da guerra do Paraguai (IBGE).

D1.2 - SISTEMA DE TRANSPORTES

1. BR 226

Rodovia Federal situada no sentido Natal-Currais Novos e dar acesso à Rodovia Estadual RN 042 (principal via de acesso ao município de Cerro Corá).

2. RN 042

Rodovia Estadual que dá acesso ao município de Cerro Corá

D1.3 - SISTEMA DE COMUNICAÇÃO

1 - Empresa Brasileira de Correios e Telégrafos

Endereço: Rua Sérvulo Pereira, n° 89.

Telefone: (84) 3488-2301

Site eletrônico: www.correios.com.br

Serviços prestados: Uso público nacional que consiste no transporte e distribuição de correspondências oficial e privada.

2 - Rádio Liberdade FM 87,9

Endereço: Av. São João, n° 354.

Telefone:(84) 3488-2498/ 9 9900-7198/ 9 9211-0356

Site eletrônico: <http://radiofmliberdade.com/>

Serviços prestados: Uso público informando os acontecimentos em geral aos residentes da cidade.

D1.4 - SISTEMA DE SEGURANÇA

1 - Destacamento da Polícia Militar

Endereço: Rua Cel. Severino Bezerra.

Telefone: (84) 3488-2277 / (84) 9.9948- 8617 / Disk 190

Serviços especializados: Ronda e apreensão.

D1.5 - SISTEMA DE SAÚDE

1 – Hospital Unidade Mista Clotilde Santana

Endereço: Rua Gracindo Deitado nº 249 - Centro.

Telefone: (84) 3488-2205

Horário de funcionamento: 24 horas

Serviços prestados: internação, atendimento ambulatorial, Vigilância em saúde e maternidade.

2 – Unidade Básica de Saúde Dr. Mariano Coelho

Endereço: Rua Gracindo Deitado, nº 248 - Centro.

Telefone: Não informado

Horário de funcionamento: Segunda-feira a sexta-feira, das 07h00 às 17h00

Serviços prestados: Atendimento básico de saúde.

3 – UBS – Sebastiana Leôncio da Silva

Endereço: Rua: Marcos Viana

Telefone: Não informado

Serviços: Dentista, vacinas, consultas e medicamentos.

4 – Cinal

Endereço: Rua: Cel. Manoel Osório

Contatos: (84) 99602-1878 / @clinal_cerocora

Horário de funcionamento: Segunda-feira a sábado, das 07h00 às 18h00

Serviços: Consultas com médicos de diversas especialidades.

5 – Drogaria Multifarma

Endereço: R. Monsenhor Paulo Herôncio

Contatos: (84) 99831-7448 / @multifarmasc

Horário de funcionamento: Segunda-feira a sábado, das 07h00 às 19h30

Formas de Pagamento: Cartão de crédito/débito, dinheiro e Pix

Serviços: Medicamentos em geral.

6 – Drogaria Saúde

Endereço: Rua Benvenuto Pereira, 208

Contatos: (84) 99854-6384 / @drogariasauade

Horário de funcionamento: Segunda-feira a sábado, das 07h00 às 17h00

Formas de Pagamento: Cartão de crédito/débito, dinheiro e Pix

Serviços: Venda de medicamentos.

7 – Drogeria Yasmim

Endereço: R. Monsenhor Paulo Herôncio, 147

Contatos: (84) 99683-4557 / @drogariayasmim

Horário de funcionamento: Segunda-feira a sábado, das 07h00 às 18h00

Formas de Pagamento: Cartão de crédito/débito, dinheiro e Pix

Serviços: Medicamentos em geral.

8 – Drogeria Serrana

Endereço: R. Marcos Viana, 216

Contatos: (84) 9908 - 9420 / @drogariaserranacc

Horário de funcionamento: Segunda-feira a sábado, das 07h00 às 17h30

Formas de Pagamento: Cartão de crédito/débito, dinheiro e Pix

Serviços: Medicamentos, perfumaria e afins.

9 – Farmácia São João

Endereço: R. Sérvulo Pereira

Contatos: (84) 99626-7271 / @drogariasaojoao

Horário de funcionamento: Segunda-feira a sábado, das 07h00 às 19h30

Formas de Pagamento: Cartão de crédito/débito, dinheiro e Pix

Serviços: Venda de medicamentos em geral.

10 – Odontomedic

Endereço: R. Valdir Bezerra de Araújo, 127

Contatos: (84) 99915-5981

Horário de funcionamento: segunda-feira a sexta-feira, das 07h00 às 11h00 -
13h30 às 17h30

Serviços: Psicólogo, cardiologista, nutricionista, ultrassonografia e ortodontista.

D1.6 - SISTEMA DE EDUCAÇÃO

Quadro 4 - Cenário Atual do Ensino Fundamental no Município de Cerro Corá

Indicador	Ensino Privado	Ensino Público	Total
Escolas	01	08	09
Matrículas	N/I	N/I	N/I

Fonte: Secretaria Municipal de Educação, Cultura e Desportos, 2024.

N/I – Não Informado.

Quadro 5 - Cenário Atual do Ensino Médio no Município de Cerro Corá

Indicador	Ensino Privado	Ensino Público	Total
Escolas	00	02	02
Matrículas	N/I	N/I	N/I

Fonte: Secretaria Municipal de Educação, Cultura e Desportos, 2024.

N/I - Não Informado

A multi-tiered stone fountain is the central focus, set in a circular stone basin surrounded by vibrant orange and red flowers. The fountain has several tiers, each with a small basin, and is topped with a decorative finial. The background features lush greenery, including trees and flowering bushes, under a dramatic, overcast sky. A white balustrade is visible in the mid-ground, and a wooden bench is partially seen in the foreground on the right.

Dimensão 2

Serviços

e Equipamentos

Turísticos

Estabelecimentos comerciais, equipamentos turísticos e prestadores de serviços que proporcionam as condições necessárias para que o visitante tenha uma estadia satisfatória: hospedagem, alimentação, lazer e entretenimento, transporte, agenciamento, guiamento, informações turísticas, hospitalidade, passeios e experiências positivas.

B.1 - SERVIÇOS E EQUIPAMENTOS DE HOSPEDAGEM

B.2 - SERVIÇOS E EQUIPAMENTOS DE ALIMENTOS E BEBIDAS

B.3 - SERVIÇOS E EQUIPAMENTOS DE AGÊNCIA DE TURISMO

B.4 - SERVIÇOS E EQUIPAMENTOS DE TRANSPORTES TURÍSTICOS

B.5 - SERVIÇOS E EQUIPAMENTOS DE EVENTOS

B.6 - SERVIÇOS E EQUIPAMENTOS DE LAZER

B.7 - OUTROS SERVIÇOS E EQUIPAMENTOS TURÍSTICOS

B.1 - MEIOS DE HOSPEDAGEM

Cerro Corá possui 11 meios de hospedagem em funcionamento. Os empreendimentos dispõem de infraestrutura e serviços distintos. Juntos, totalizam 63 unidades habitacionais e 134 leitos, e emprega 21 funcionários, conforme mostra o quadro a seguir:

Quadro 6 - Meios de Hospedagem

Empreendimento	Área	Endereço	Contatos	Subtipo	Cadastur	N. de U.H	N. de Leitos	N. de Funcionários
Colina dos Flamboyants	Urbana	Sítio Barreiras, S/N	(84) 99818-0212 @colinadoflamboyantsoficial	Pousada	13.411.340/0001-57	13	42	04
Pousada Brisa da Serra	Rural	Sítio Baixa Verde	(84) 99818-0212 @colinadosfamboyantsoficial	Pousada	–	N/I	N/I	02
Platô da Nascente	Rural	Sítio Chã da Divisão	(84) 98803-9651 @platodanascente	Camping	42.550.700/0001-08	05	05	02
Pousada Central	Urbana	Rua Sérgio Pereira, Centro	(84) 99848-2117	Pousada	13.937.070/0001-12	08	21	01
Pousada do Birico	Urbana	Rua Gracindo Deitado, 169	(84) 99800-2091	Pousada	–	08	16	01
Pousada Dona	Urbana	Rua Jeremias Canário	(84) 99662-2232	Pousada	–	01	03	01

Finha								
Pousada Elis	Rural	Sítio Baixa da Floresta	(84) 99109-9936 / @pousadaeconvenienciaelis	Pousada	–	06	12	03
Pousada Mirante	Rural	Sítio Chã da Divisão	(84) 99992-2930 / @mirante_barerestaurante	Pousada	–	03	06	04
Pousada Seridó	Urbana	Rua Benvenuto Pereira, 55	(84) 99704-7987 / @pousadaerestauranteserido	Pousada	46.008.859/0001-48	10	20	01
Terral Chalé	Rural	Sítio Chã da Divisão	(84)996662819 / @terralchale	Chalé	N/P	01	01	01
Terras do Potengi	Rural	Sítio Chã da Divisão, 1313	(84) 99954-0895 / @terrasdopotengi	Pousada	28.955.272/0001-64	05	08	01
Total	11	–	–	–	05	63	134	21

Fonte: Pesquisa de Campo, 2024.

N/I - Não informado.

N/P - Não Possui.

Descrição dos equipamentos de hospedagem e dos serviços ofertados:

Figura 4 - Pousada Colina dos Flamboyants.



Fonte: Acervo Pessoal de Genilson Carvalho, 2024.

Quadro 7 - Colina dos Flamboyants

INFORMAÇÕES DA EMPRESA	
Endereço	Sítio Barreiras
Contato	(84) 99818-0212 / @colinadosfamboyantsoficial
N. de Leitos	42
N. de UH's	13
CNPJ	13.413.340/001-57
Facilidades	Diária com café da manhã, Wifi, TV, ar-condicionado, roupa de cama e banho, restaurante, UH's adaptadas para pessoas com mobilidade reduzida e piscina.

Fonte: Pesquisa de Campo, 2024.

Figura 5 - Pousada Brisa da Serra.



Fonte: Acervo da Pousada Brisa da Serra, 2024.

Quadro 8 - Pousada Brisa da Serra.

INFORMAÇÕES DA EMPRESA	
Endereço	Sítio Baixa Verde, zona rural
Contato	(84) 99433-5125 / @brisadaserrabarepousada
N. de Leitos	N/I
N. de UH's	N/I
CNPJ	-
Facilidades	Wifi, roupa de cama e banho, bar e piscina

Fonte: Pesquisa de Campo, 2024.

N/I – Não Informado.

Figura 6 - Platô da Nascente.



Fonte: Pesquisa de Campo, 2024.

Quadro 9 - Platô da Nascente.

INFORMAÇÕES DA EMPRESA	
Endereço	Sítio Chã da Divisão, zona rural
Contato	(84) 98803-9651 / @platodanascente
N. de Leitos	05
N. de UH's	05
CNPJ	42.550.700/0001-08
Facilidades	Área de camping, cozinha compartilhada, redário, Wifi, roupa de cama e banho, frigobar e mirante.

Fonte: Pesquisa de Campo, 2024.

Figura 7 - Pousada Central.



Fonte: Pesquisa de Campo, 2024.

Quadro 10 - Pousada Central

INFORMAÇÕES DA EMPRESA	
Endereço	Rua Sérvulo Pereira, 47
Contato	(84) 99848-2117
N. de Leitos	21
N. de UH's	08
CNPJ	13.397.070/0001-12
Facilidades	Diária com café da manhã, TV, Wifi, ventilador, roupa de cama e banho

Fonte: Pesquisa de Campo, 2024.

Figura 8 - Pousada do Birico.



Fonte: Pesquisa de Campo, 2024.

Quadro 11 - Pousada do Birico

INFORMAÇÕES DA EMPRESA	
Endereço	Rua Gracindo Deitado, 169
Contato	(84)99800-2091
N. de Leitos	08
N. de UH's	16
CNPJ	26.035.288/001-23
Facilidades	Diária com e sem alimentação, TV, Wifi, ventilador, roupa de cama e banho e restaurante

Fonte: Pesquisa de Campo, 2024.

Figura 09 - Pousada Dona Finha.



Fonte: Pesquisa de Campo, 2024.

Quadro 12 - Pousada Dona Finha

INFORMAÇÕES DA EMPRESA	
Endereço	Rua Jeremias Canário, 88
Contato	(84) 99662-2232
N. de Leitos	03
N. de UH's	01
CNPJ	N/I
Facilidades	Wifi, TV, roupa de cama e banho, ventilador

Fonte: Pesquisa de Campo, 2024.

N/I – Não Informado.

Figura 10 - Pousada Elis.



Fonte: Pesquisa de Campo, 2024.

Quadro 13 - Pousada Elis

INFORMAÇÕES DA EMPRESA	
Endereço	Sítio Baixa da Floresta, zona rural
Contato	(84) 99109-9936 / @pousadaeconvenienciaelis
N. de Leitos	12
N. de UH's	06
CNPJ	36.685.559/0001-52
Facilidades	TV, Wifi, ar-condicionado, ventilador, roupa de cama e banho e posto de combustível

Fonte: Pesquisa de Campo, 2024.

Figura 11 - Pousada Mirante.




Fonte: Pesquisa de Campo, 2024.

Quadro 14 - Pousada Mirante

INFORMAÇÕES DA EMPRESA	
Endereço	Sítio Chã da Divisão, zona rural
Contato	(84) 99992-2930 / @mirante-barerestaurante
N. de Leitos	06
N. de UH's	03
CNPJ	33.846.529/0001-80
Facilidades	Diária com café da manhã, Wifi, ventilador, roupa de cama e banho, UH 's adaptados para pessoas com mobilidade reduzida, mirante e restaurante.

Fonte: Pesquisa de Campo, 2024.

Figura 12 - Restaurante e Pousada Seridó.



Fonte: Pesquisa de Campo, 2024.

Quadro 15 - Pousada Seridó

INFORMAÇÕES DA EMPRESA	
Endereço	Rua Benvenuto Pereira, 55
Contato	(84) 99704-7887 / @seridopousadaerestaurante
N. de Leitos	20
N. de UH's	10
CNPJ	46.008.859/0001-48
Facilidades	Diária com e sem café da manhã, Wifi, roupa de cama e banho, TV, frigobar, ar-condicionado ou ventilador

Fonte: Pesquisa de Campo, 2024.

Figura 13 - Terral Chalé



Fonte: Terral Chalé, 2024.

Quadro 16 - Terral Chalé

INFORMAÇÕES DA EMPRESA	
Endereço	Sítio Chã da Divisão
Contato	(84)996662819 / @terralchale
N. de Leitos	01
N. de UH's	01
CNPJ	N/P
Facilidades	Wifi, Ar-condicionado natural, geladeira e freezer

Fonte: Pesquisa de Campo, 2024. N/P - Não possui

Figura 14 Terras do Potengi



Fonte: Pesquisa de Campo, 2024.

Quadro 17 - Terras do Potengi

INFORMAÇÕES DA EMPRESA	
Endereço	Sítio Chã da Divisão, 1313
Contato	(84) 99954-0895 / @terrasdopotengi
N. de Leitos	08
N. de UH's	05
CNPJ	28.955.272/0001-64
Facilidades	Diária com café da manhã, área de camping, área de motorhome, Chalés com TV, Wifi, roupa de cama e banho e cozinha. Mirante e restaurante.

Fonte: Pesquisa de Campo, 2024.

B.2 ALIMENTOS E BEBIDAS

Em relação aos equipamentos de Alimentos e Bebidas inventariados, Cerro Corá dispõe de 23 empreendimentos gastronômicos (estabelecimentos de alimentos e bebidas). Juntos, possuem capacidade de atendimento de 1.106 clientes sentados e empregam 90 funcionários (permanentes e temporários), conforme mostra o quadro 18:

Quadro 18 - Alimentos e Bebidas

Identificação	Contatos	Endereço	Subtipo	Cadastur	Capacidade de pessoas sentadas	Nº de Funcionários
Açaí Bistrô	(84) 9993-1875 / @acaibistrocc	Rua Manoel Osório, 8B	Bistrô	43.578.147/0001-76	44	07
Bar do Luiz	(84) 99668-2388	Rua Gracindo Deitado, centro	Bar	–	50	03
Café Bougainville	@cafebougainville_	Rua Major Lula Gomes	Cafeteria	28.824.964.0001-73	32	03
Churrascaria Dois Irmãos	(84)99401-1100 / @churrascariadoisirmaos2021	Rua João Lopes Galvão, RN 087	Churrascaria	–	60	06
Esquina Bar	(84) 99686-99460	Rua Monsenhor Paulo Herôncio, 04	Bar	–	30	03
Império do Sabor	(84) 99683-8455	Av. Benvenuto Pereira, centro	Quiosque	–	20	01
Kiosque do Magão	(84)9960-7568 / @kiosquedomagaoooficial	Av. Benvenuto Pereira, centro	Quiosque	–	40	02

Lanchonete Encontro do Amigos	(84) 92001-1367	R. Monsenhor Paulo Herôncio	Lanchonete	–	30	04
Lanchonete pontual	(84) 99938-6430 / lspontual@gmail.com	Praça Tomaz Pereira, centro	Lanchonete	–	N/I	01
Lira Lanches	(84) 99807-3040	Rua Monsenhor Paulo Herôncio, 20A	Lanchonete	–	12	02
Mirante Bar e Restaurante	(84) 99992-2930 / @mirante_barerestaurante	Sítio Chã da Divisão	Restaurante	–	150	N/I
Nordestino Bar e Petiscaria	(84)99649-0270 / @nordestinobarepetiscaria	Av. Manoel Chagas de Medeiros	Restaurante	–	100	N/I
Panificadora Cerrocoraense	(84) 99922-7624 / @panificadoracerrocoraense	Rua Sérvulo Pereira, centro	Panificadora	27.272.307/0001-06	30	22
Panificadora de Zé Bezerra	(84)99935-8825 / @acainopote	Rua Major Lula Gomes, Tancredo Neves	Panificadora	–	N/P	03
Receptivo Serra Preta	(84) 99634-3835 / @receptivo-serra-preta-c.cora	Sítio Serra Preta, Zona Rural	Restaurante	N/P	30	03
Restaurante da Colina	(84) 99818-8212	Sítio Barreiras,	Restaurante	17.002.433/0001-89	120	11
Restaurante Parque das Aroeiras	(84) 99610-3522 / @parquedasaroeirasrn	Rua Francisco Canário, Centro	Restaurante	17.002.433/0002-60	100	08
Pousada e Restaurante Seridó	(84) 99940-4350 / @seridopousadaerestaurante	Av. Benvenuto Pereira, 55	Restaurante	46.008.859/0001-48	50	02
Platônico Pub	@platodanascente	Sítio Chã da Divisão	Pub	–	40	01
Restaurante da Galinha	(84) 99969-4768	Rua Antônio Henrique Pereira,	Restaurante	–	50	02

Caipira		154				
Restaurante da Gil	(84) 99635-0480	Rua Gracindo Deitado, centro	Restaurante	–	48	03
Restaurante Suíça da Serra	(84) 99838-8117	Av. Benvenuto Pereira, centro	Restaurante	–	40	02
Restaurante Terras do Potengi	(84) 99954-0895 / @terrasdopotengi	Sítio Chã da Divisão, 1313	Restaurante	–	30	01
Total	23	–	–	05	1.106	90

Fonte: Pesquisa de Campo, 2024.

Quadro 19 - Açai Bistrô

INFORMAÇÕES DA EMPRESA	
Endereço	Rua Manoel Osório, 8B
Contatos	(84) 9993-1875 / @acaibistrocc
Capacidade de atendimento	44 pessoas
Horário de funcionamento	Terça-feira a Domingo, das 18h00 às 22h00
Formas de pagamento	Cartão de crédito/débito e Pix
CNPJ	43.578.147/0001-76
Facilidades	Wifi; Música ao vivo; Música ambiente; reserva para eventos privados; Delivery e Banheiro.
Gastronomia	Açaí, Taça da felicidade; Gastronomia regional e internacional

Fonte: Pesquisa de Campo, 2024.

Quadro 20 - Bar do Luiz

INFORMAÇÕES DA EMPRESA	
Endereço	Rua Gracindo Deitado, centro
Contatos	(84) 99668-2388
Capacidade de atendimento	50 pessoas
Horário de funcionamento	Sexta-feira a Domingo, das 18h00 às 22h00
Formas de pagamento	Cartão de crédito/débito e Pix
CNPJ	N/P
Facilidades	Wifi; Música ambiente; Estacionamento; Rampas de acesso e Banheiro
Gastronomia	Bebidas e Churrasco

Fonte: Pesquisa de Campo, 2024. N/I – Não Informado.

Quadro 21.- Café Bougainville

INFORMAÇÕES DA EMPRESA	
Endereço	Rua Major Lula Gomes
Contatos	@cafebougainville_
Capacidade de atendimento	32 pessoas
Horário de funcionamento	Quinta-feira a segunda-feira, das 16h00 às 22h00
Formas de pagamento	Cartão de crédito/débito, espécie e Pix
CNPJ	28.824.964.0001-73
Facilidades	Wifi, música ambiente, contemplação da natureza
Gastronomia	Cafés, doces e salgados (fit e vegano)

Fonte: Pesquisa de Campo, 2024. N/I – Não Informado.

Quadro 22 - Churrascaria Dois Irmãos

INFORMAÇÕES DA EMPRESA	
Endereço	Rua João Lopes Galvão, RN 087
Contatos	(84) 99401-1100 / @churrascariadoisirmaos2021
Capacidade de atendimento	60 pessoas
Horário de funcionamento	Diariamente, das 11h00 às 15h00
Formas de pagamento	Cartão de crédito/débito, espécie e Pix
CNPJ	47.204.884.0001/-60
Facilidades	Wifi, música ambiente, rampas de acesso
Gastronomia	Churrasco e gastronomia regional

Fonte: Pesquisa de Campo, 2024.

Quadro 23 - Esquina Bar

INFORMAÇÕES DA EMPRESA	
Endereço	Rua Monsenhor Paulo Herôncio, 04
Contatos	(84) 99686-9460
Capacidade de atendimento	30 pessoas
Horário de funcionamento	Diariamente, das 07h00 às 18h00
Formas de pagamento	Cartão de crédito/débito e Pix
CNPJ	N/P
Facilidades	Música ambiente, Wifi e Rampas de acesso
Gastronomia	Bebidas e petiscos

Fonte: Pesquisa de Campo, 2024.. N/I – Não Possui.

Quadro 24 - Império do Sabor

INFORMAÇÕES DA EMPRESA	
Endereço	Av. Benvenuto Pereira, centro
Contatos	(84) 99683-8455
Capacidade de atendimento	20 pessoas
Horário de funcionamento	Diariamente, das 17h00 às 23h00
Formas de pagamento	Cartão de crédito/débito e Pix
CNPJ	N/P
Facilidades	Música ao vivo; Música ambiente; Delivery; Wifi e rampas de acesso.
Gastronomia	Gastronomia regional e internacional.

Fonte: Pesquisa de Campo, 2024. N/P – Não Possui.

Quadro 25 - Kiosque do Magão

INFORMAÇÕES DA EMPRESA	
Endereço	Av. Benvenuto Pereira, centro
Contatos	(84) 99608-7569 / @kiosquedomagaooficial
Capacidade de atendimento	40 pessoas
Horário de funcionamento	Segunda-feira a domingo, das 18h30 à 00h00. Fecha às terças-feiras
Formas de pagamento	Cartão de crédito/débito e Pix
CNPJ	13.880.863/0001-42
Facilidades	Música ambiente, Wi Fi, Estacionamento e Rampas de acesso
Gastronomia	Lanches e bebidas

Fonte: Pesquisa de Campo, 2024.

Quadro 26 - Lanchonete Encontro dos Amigos

INFORMAÇÕES DA EMPRESA	
Endereço	R. Monsenhor Paulo Herôncio
Contatos	(84) 92001-1367
Capacidade de atendimento	20 pessoas
Horário de funcionamento	Terça-feira a domingo, das 18h00 às 22h00
Formas de pagamento	Cartão de crédito/débito e Pix
CNPJ	33.005.198/0001-55
Facilidades	Delivery, Wifi
Gastronomia	Lanches, pizza, açaí e sorvete

Fonte: Pesquisa de Campo, 2024..

Quadro 27 - Lanchonete Pontual

INFORMAÇÕES DA EMPRESA	
Endereço	Praça Tomaz Pereira, centro
Contatos	(84) 99938-6430 / lspontual@gmail.com
Capacidade de atendimento	N/I
Horário de funcionamento	Segunda-feira a sábado, das 05h00 às 17h00
Formas de pagamento	Cartão de crédito/débito e Pix
CNPJ	N/P
Facilidades	Wifi, Música ambiente
Gastronomia	Lanches e bebidas

Fonte: Pesquisa de Campo, 2024. N/I – Não Informado.

Quadro 28 - Lira Lanches

INFORMAÇÕES DA EMPRESA	
Endereço	Rua Monsenhor Paulo Herôncio, 20A
Contatos	(84) 99807-3040
Capacidade de atendimento	12 pessoas
Horário de funcionamento	Diariamente, das 8h00 às 21h00
Formas de pagamento	Cartão de crédito/débito e Pix
CNPJ	N/P
Facilidades	Wifi, música ambiente
Gastronomia	Lanches, bebidas e baganas.

Fonte: Pesquisa de Campo, 2024. N/P– Não Possui.

Quadro 29 - Mirante Bar e Restaurante

INFORMAÇÕES DA EMPRESA	
Endereço	Sítio chã da Divisão
Contatos	(84) 99992-2930 / @mirante_barerestaurante
Capacidade de atendimento	150 pessoas
Horário de funcionamento	Sábado a domingo, 09:00h às 17:00h
Formas de pagamento	Cartão de crédito/débito e Pix
CNPJ	N/P
Facilidades	Wifi, banheiro, música ambiente, Mirante e hospedagem
Gastronomia	Regional

Fonte: Pesquisa de Campo, 2024. N/P – Não Possui.

Quadro 30 - Nordestinos Bar e Petiscaria

INFORMAÇÕES DA EMPRESA	
Endereço	Avenida Manoel Chagas de Medeiros
Contatos	(84) 99649-0270 / @nordestinobarepetiscaria
Capacidade de atendimento	100 pessoas
Horário de funcionamento	Sexta-feira a domingo, em horários flexíveis
Formas de pagamento	Cartão de crédito/débito e Pix
CNPJ	48.360.549/0001-39
Facilidades	Wifi, banheiro, música ambiente, música ao vivo
Gastronomia	Regional e drinks

Fonte: Pesquisa de Campo, 2024

Quadro 31 - Panificadora Cerrocoraense

INFORMAÇÕES DA EMPRESA	
Endereço	Rua Sérvulo Pereira, centro
Contatos	(84) 99922-7624 / @panificadoracerrocoraense
Capacidade de atendimento	30 pessoas
Horário de funcionamento	Segunda-feira a sábado, das 06h00 às 11h15 e das 14h30 às 19h00
Formas de pagamento	Cartão de crédito/débito e Pix
CNPJ	22.272.307/0001-06
Facilidades	Wifi, atendimento a grupos, atendimento em língua estrangeira, banheiro acessível
Gastronomia	Pães, bolachas, bolos e lanches

Fonte: Pesquisa de Campo, 2024

Quadro 32 - Panificadora de Zé Bezerra

INFORMAÇÕES DA EMPRESA	
Endereço	Rua. Major Lula Gomes
Contatos	(84) 99935-8825 / @acainopote
Capacidade de atendimento	N/I
Horário de funcionamento	Diariamente, das, 06h00 às 19h00
Formas de pagamento	Cartão de crédito/débito e Pix
CNPJ	-
Facilidades	Wifi
Gastronomia	Pães, bolos, bolachas, açaí, sorvetes e lanches.

Fonte: Pesquisa de Campo, 2024. N/I – Não Informado. N/P – Não Possui.

Quadro 33 - Platônico Pub.

INFORMAÇÕES DA EMPRESA	
Endereço	Sítio Chã da Divisão
Contatos	(84)988039651 / @platonicopub
Capacidade de atendimento	40 pessoas
Horário de funcionamento	Aos sábados, das 15h00 às 22h00
Formas de pagamento	Pix, cartão de crédito
CNPJ	N/P
Facilidades	Wifi, Música ambiente, hospedagem e mirante
Gastronomia	Regional, Petiscos e drinks

Fonte: Pesquisa de Campo, 2024.

N/P – Não Possui.

Quadro 34 - Receptivo Serra Preta

INFORMAÇÕES DA EMPRESA	
Endereço	Sítio Serra Preta
Contatos	(84) 99634-3835 / @receptivo_serra_preta_c.cora
Capacidade de atendimento	48 pessoas
Horário de funcionamento	Só por agendamento
Formas de pagamento	Cartão de crédito/débito e Pix
CNPJ	N/P
Facilidades	Wifi, banheiro, rampas de acesso, música ambiente, trilha ecológica, passeio a cavalo
Gastronomia	Regional

Fonte: Pesquisa de Campo, 2024.

N/P – Não Possui

Quadro 35 - Pousada e Restaurante Seridó

INFORMAÇÕES DA EMPRESA	
Endereço	Av. Benvenuto Pereira, 55
Contatos	(84) 99940-4350 / @seridopousadaerestaurante
Capacidade de atendimento	50 pessoas
Horário de funcionamento	Segunda-feira e quarta-feira, das 11h00 às 14h00 e das 18h00 às 21h00. Finais de semana, das 18h00 às 22h00
Formas de pagamento	Cartão de crédito/débito e Pix
CNPJ	N/I
Facilidades	Wifi, Música Ambiente, banheiro, estacionamento, delivery
Gastronomia	Gastronomia regional, internacional e pizzas.

Fonte: Pesquisa de Campo, 2024. N/I – Não informado.

Quadro 36 - Restaurante Colina

INFORMAÇÕES DA EMPRESA	
Endereço	Sítio Barreiras, S/N
Contatos	(84) 99818-8212 / @colinadosfamboyantsoficial
Capacidade de atendimento	120 pessoas
Horário de funcionamento	Quinta-feira a segunda-feira, das 11h30 às 14h00 e das 18h30 às 22h00
Formas de pagamento	Cartão de crédito/débito e Pix
CNPJ	13.411.340/0001-57
Facilidades	WIFI -Museu Casa de Taipa; Salão de Jogos
Gastronomia	Regional, Brasileira, Nordestina.

Fonte: Pesquisa de Campo, 2024

Quadro 37 - Restaurante Parque das Aroeiras

INFORMAÇÕES DA EMPRESA	
Endereço	Rua Francisco Canário, Centro
Contatos	(84) 99610-3522 / @parquedasaroeirasrn
Capacidade de atendimento	100 pessoas
Horário de funcionamento	Sextas-feiras, das 19h00 às 23h00, e sábados e domingos, das 11h30 às 23h00
Formas de pagamento	Cartão de crédito/débito, espécie e Pix
CNPJ	17.002.433/2000-60
Facilidades	Wifi, música ambiente, banheiro acessível,
Gastronomia	Regional, Brasileira e Nordestina

Pesquisa de Campo, 2024.

Quadro 38 - Restaurante da Gil

INFORMAÇÕES DA EMPRESA	
Endereço	Rua Gracindo Deitado
Contatos	(84) 99635-0480
Capacidade de atendimento	48 pessoas
Horário de funcionamento	Segunda-feira a sábado, das 10h00 às 14h00
Formas de pagamento	Cartão de crédito/débito e Pix
CNPJ	N/P
Facilidades	Wifi, banheiro, rampas de acesso
Gastronomia	Regional

Fonte: Pesquisa de Campo, 2024. N/I – Não Possui.

Quadro 39 - Restaurante Suíça da Serra

INFORMAÇÕES DA EMPRESA	
Endereço	Rua Prefeito Benvenuto Pereira, 204
Contatos	(84) 99838-8117 / @restaurantesuicadaserra
Capacidade de atendimento	N/I
Horário de funcionamento	Terça-feira a domingo, das 11h00 às 22h00
Formas de pagamento	Cartão de crédito/débito e Pix
CNPJ	39.503.359/0001-17
Facilidades	Wifi, delivery
Gastronomia	Gastronomia regional, lanches e pizzas

Fonte: Pesquisa de Campo, 2024. N/I – Não Informado.

Quadro 40 - Restaurante Terras do Potengi

INFORMAÇÕES DA EMPRESA	
Endereço	Sítio Chã da Divisão, 1313
Contatos	(84)99954-0895 / @terrasdopotengi
Capacidade de atendimento	30 pessoas
Horário de funcionamento	Segunda-feira a Domingo, das 08h00 às 22h00
Formas de pagamento	Cartão de crédito/débito e Pix
CNPJ	28.955.272/0001-64
Facilidades	Wifi, banheiro, adega de vinhos, rampas de acesso
Gastronomia	Regional, Brasileira e Pizzas

Fonte: Pesquisa de Campo, 2024.

B2.6 ENTIDADES ASSOCIATIVAS E SIMILARES

Figura 15 - Logotipo da ASTURE

Fonte: Arquivo Pessoal da ASTURE, 2024.



A Associação Serrana de Turismo e Eventos (ASTURE) está localizada no Sítio Barreiras e foi criada em setembro de 2023 por João Marcelo Pereira, atual presidente da associação. A ASTURE tem como objetivo desenvolver a atividade turística em cidades situadas na Serra de Sant'Ana, com foco nos municípios de Cerro Corá, Lagoa Nova e Tenente Laurentino Cruz. Atualmente, a associação possui 18 representantes, empresários do setor turístico e da comunicação, que, mensalmente, contribuem com o valor de R\$ 100,00 (cem reais) para custeio e execução das ações planejadas. Ao fim do mês, os representantes se reúnem para discutir e elaborar ações voltadas para divulgação e promoção do turismo na região.

Contatos: (84) 98102-5139 / @astureoficial_

B.4 SERVIÇOS E EQUIPAMENTOS DE TRANSPORTE TURÍSTICO

1. Central Moto Táxi

Endereço: R. Sérvulo Pereira, centro

Contatos: (84) 99612-1692

Serviços: Deslocamento municipal e intermunicipal de pessoas e encomendas.

2. Genival Carvalho

Contatos: (84) 99983-8731

Serviços: Viagens e encomendas para cidades vizinhas.

3. José Wilson Valdevino

Contatos: (84) 99863-7676

Horário de funcionamento: Segunda-feira a sexta-feira, das 08h00 às 15h00

Serviços: Viagens e encomendas para cidades vizinhas.

4. União Moto Táxi

Endereço: Rua Monsenhor Paulo Herôncio, 10

Contatos: (84) 99863-7676

Horário de funcionamento: Diariamente, das 06h00 às 21h00

Serviços: Deslocamento para cidades vizinhas e transporte local.

B.5 SERVIÇOS E EQUIPAMENTOS DE EVENTOS

1. CCI – Centro de Convivência dos Idosos

Subtipo: Espaço para eventos

Endereço: R. Marcos Viana, S/N Bairro: Tancredo Neves

Telefone: (84) 9.9653-5930.

Facilidades: Rampas de acesso, iluminação noturna, salão e Wifi.

2. Espaço para Eventos Colina dos Flamboyants

Subtipo: Espaço de eventos

Endereço: Sítio Barreiras, S/N

Telefone: (84) 9.9818-8212

Facilidades: Restaurante, rampas de acesso, iluminação noturna, banheiros e Wifi.

3. Matury Casa Show

Subtipo: Casa de Show

Endereço: Sítio Baixa Verde.

Telefone: (84) 3488-2482/ 9.9998-2345 / 9.9991-1334

Facilidades: Palco para eventos, iluminação noturna, banheiros e Wifi.

4. Pavilhão de São João

Subtipo: Espaço aberto para eventos

Endereço: Av. São João, Centro

Facilidades: Área aberta, iluminação pública.

5. Praça Tomaz Pereira

Subtipo: Praça

Endereço: Av. São João, Centro

Ponto de referência: Casa Grande dos Pereiras

Facilidades: Rampas de acesso, iluminação noturna, bancos de assento.

Observações: Palco para eventos, busto de Tomaz Pereira e aberto 24 horas.

6. Netão Recepções

Subtipo: Espaço para eventos

Endereço: Rua Sítio Casa Velha, 226

Facilidades: Wifi, Banheiros, piscina e copa com churrasqueira e palco.

7. Nordeste Bar e Petiscaria

Subtipo: Espaço para eventos

Endereço: Avenida Manoel Chagas de Medeiros

Ponto de referência: Pórtico de entrada

Facilidades: Wifi, música ao vivo, iluminação noturna

8. Praça Walter Olímpio

Subtipo: Praça

Endereço: Rua Marcos Viana, Tancredo Neves

Ponto de referência: UBS Sebastiana Leôncio

Facilidades: Rampas de acesso, iluminação noturna, serviços de A e B

Observações: Espaço para eventos e lazer, aberto 24 horas.

9. Terminal Turístico

Subtipo: Espaço para eventos

Endereço: Rua Severino Soares

Facilidades: Iluminação Noturna, piscinas

Observações: Estado de conservação satisfatório.

B.6 SERVIÇOS E EQUIPAMENTOS DE LAZER

1. Estádio Othon Osório

Endereço: R. Gracindo Deitado

Ponto de referência: Ginásio Poliesportivo José Julião Neto

Facilidades: Iluminação noturna e campo de futebol

Observações: Espaço bem conservado.

2. Ginásio Poliesportivo José Julião Neto

Endereço: R. Gracindo Deitado, Seridó

Ponto de referência: Estádio Othon Osório

Facilidades: Iluminação noturna, banheiros

Observações: Espaço em estado de conservação satisfatório.

3. Praça Maria Luzia Guimarães (Praça Verde)

Endereço: Rua Prefeito Benvenuto Pereira, centro

Ponto de referência: Cine Canário

Facilidades: Espaço bem arborizado, bancos de assento, iluminação noturna, espaço para apresentação cultural.

Observações: Busto de Maria Luiza Guimarães, aberto 24 horas.

4. Praça Tomaz Pereira

Endereço: Av. São João, centro

Ponto de referência: Casa Grande dos Pereiras

Facilidades: Rampas de acesso, iluminação noturna, bancos de assento.

Observações: Palco para eventos, busto de Tomaz Pereira e aberto 24 horas.

5. Praça Walter Olímpio

Endereço: Rua Marcos Viana, Tancredo Neves

Ponto de referência: UBS Sebastiana Leôncio

Facilidades: Rampas de acesso, iluminação noturna, serviços de A e B

Observações: Espaço para eventos e lazer, aberto 24 horas.

6. Quadra de Esportes Cláudio José de Maria

Endereço: Sítio Ipueiras

Facilidades: Prática de esportes

Observações: Estado de conservação satisfatório.

7. Quadra Esportiva do CCI

Endereço: Rua Marcos Viana

Ponto de referência: Escola Municipal Belmira Viana

Facilidades: Área coberta

Observações: Estado de conservação satisfatório.

B.7 OUTROS SERVIÇOS E EQUIPAMENTOS TURÍSTICOS

Figura 16 - Centro de Informações Turísticas



Fonte: Pesquisa de Campo, 2024

1. Centro de Informações Turísticas (CIT)

Endereço: Praça Tomaz Pereira, Centro

Contatos: (84) 99840-6657

Horário de funcionamento: 08h00 às 17h00

Serviços: Informações turísticas

2. Receptivo Serra Preta

Endereço: Sítio Serra Preta, Zona Rural

Contatos: (84) 99634-3835 / @receptivo_serra_preta_c.cora

Horário de Funcionamento: Apenas com agendamento

Serviços: Ponto de apoio com restaurante, trilhas ecológicas, camping e passeios a cavalo.

B.7.3 GUIAMENTO E CONDUÇÃO TURÍSTICA

1. José Genilson Carvalho

Endereço: Aureliano Galdino Alves, 84, Centro

Contatos: (84)9984-6657 / @genilson.tilhas

Cadastur: Não possui

Serviços: Guiamento e condução turística local


2. Ronivon Pereira de Araújo

Endereço: Rua Carnaúba dos Dantas, 93

Contatos: (84) 99622-7175 / @ronivon.26

Cadastur: Não possui

Serviços: Guiamento e condução turística local



Dimensão 3

Atrativos

Turísticos

Elementos naturais: clima, relevo, vegetação, paisagem, sítios arqueológicos /paleontológicos, praias, rios, lagoas, biodiversidade e geodiversidade, unidades de conservação, parques ambientais, e outros atributos de ordem natural.

Elementos culturais – material e imaterial: história, edificações/arquitetura, gastronomia, artesanato, expressões artísticas, espaços de memória, lugares, comunidades tradicionais, feiras e mercados culturais, acontecimentos, tradições, saberes e fazeres, objetos, personalidades, hospitalidade. São todos os elementos socioculturais que motivam a visitação de pessoas.

Atividades econômicas: extrativismo, industrial, comercial, agropecuária. Produção associada ao turismo e experiências da economia criativa.

Realizações técnicas e científicas contemporâneas: visita a espaços e centros de natureza tecnológica e/ou de pesquisa, barragens/açudes, usinas e parques de produção de energia renovável e não renovável, planetários, aquários, viveiros, bases militares.

Eventos turísticos – atividades programadas: (comerciais, socioculturais, técnicas, científicas, acadêmicas, promocionais, corporativas, esportivas, dentre outras) realizadas periodicamente, com potencial de gerar fluxo de visitantes regionais, nacionais e internacionais.

C.1 ATRATIVOS NATURAIS

Figura 17 - Açude Eloy de Souza.



Fonte: Pesquisa de Campo, 2024.

O Açude Eloy de Souza está localizado na Rua Jeremias Canário, centro urbano de Cerro Corá e foi inaugurado em 1937, pelo Senador Eloy de Souza. O Rio Potengi perpassa por esse reservatório que é utilizado para pesca, consumo animal e irrigação de plantios de capim que alimenta bovinos e caprinos. Sua última sangria data de 24 de janeiro de 2011.

Figura 18 - Açude Pinga.



Fonte: Pesquisa de Campo, 2024.

O Açude Pinga está localizado no Sítio Pinga há 12 km do centro de Cerro Corá e começou a ser construído em 1982 e finalizado em 1983 pela Engenharia e Combate do Exército. É responsável pelo abastecimento de Cerro Corá, com cerca de 4 milhões de metros cúbicos de água e de 15 metros de profundidade. O atrativo pode ser acessado por estrada de barro com trechos íngremes e sem sinalização de acesso.

Figura 19 - Clima Serrano.



Fonte: Visite Cerro Corá, 2024.

Cerro Corá está localizado na Serra de Sant'Ana, por isso, o clima frio do município constitui-se como o principal atrativo turístico do lugar, atraindo turistas e visitantes da capital do Rio Grande do Norte, Natal e outras regiões do país. O período mais frio do ano compreende os meses de junho a agosto, podendo atingir a temperatura mínima de 18°C durante a noite, de acordo com os depoimentos dos residentes.

Figura 20 - Serra de Sant'Ana.



Fonte: Pesquisa de Campo, 2024.

A microrregião da Serra de Sant'Ana é uma das microrregiões do Rio Grande do Norte pertencente à mesorregião Central Potiguar. Compreende sete municípios nos quais são: Bodó, Cerro Corá, Florânia, Lagoa Nova, Santana do Matos, São Vicente e Tenente Laurentino. Possui uma área total de 3.019,906 km². Devido aos ventos abundantes na microrregião, as empresas de energia eólica estão instaladas e gerando uma produção de energia renovável, assim contribuindo para o aquecimento da economia dos municípios localizados na região serrana.

Figura 21 - Casa de Pedra



Fonte: Genilson Carvalho, 2024.

A “Casa de Pedra” localiza-se na zona rural de Cerro Corá/RN, no Geossítio Sítio Serra Verde. O atrativo é uma formação rochosa onde na parte debaixo da rocha formam-se salões semelhantes aos compartimentos de uma casa. Para acessar o espaço, é preciso fazer uma trilha de leve grau de dificuldade, mas é necessário guiamento turístico. O ecoturismo, geoturismo e turismo pedagógico são as principais motivações de visita ao atrativo.

Figura 22 - Conventos



Fonte: Pesquisa de Campo, 2024.

A gruta denominada de “Conventos” está localizada no Sítio Serra da Rajada, área rural do município. O local é formado por diversas rochas que, juntas, assemelham-se aos cômodos de uma grande casa com destaque para os espaçosos salões. O atrativo possui sinalização turística ao longo do percurso e nos lugares de visitação. Trata-se de um atrativo situado em propriedade privada e paga-se uma taxa de visitação.

As principais atividades desenvolvidas no espaço são: caminhadas, escaladas, acampamentos e trilhas ecológicas. Partindo do centro da cidade até a chegada ao atrativo, leva-se cerca de 15 km por meio de estrada não pavimentada, dificultando o acesso de veículos de maior porte, a exemplo de ônibus turísticos.

Na região, além dos Conventos, estão localizados outros atrativos turísticos como as formações rochosas: “Tomara que Não Caia”, “Pedra da Tartaruga” e a “Pedra 360º”.

Nas proximidades do atrativo, é possível encontrar um ponto de apoio aos visitantes, que dispõe de restaurante que serve pratos da gastronomia

local e bebidas, além de disponibilizar hospedagem em dois chalés contendo camas, banheiro e TV.

Contatos: (84) 99915-8030 / @conventosserradarajada

Figura 23 - Escorregos



Fonte: Visite Cerro Corá, 2024.

O atrativo possui esse nome devido às diversas formações rochosas onde percorrem cursos de água, dessa forma, os visitantes se divertem nessas formações rochosas deslizantes nas quais são as primeiras corredeiras do Rio Potengi. O acesso até as correntes do rio é realizado por meio de uma trilha de mata fechada que possui pouca sinalização.

Figura 24 - Geossítio Nascente do Rio Potengi



Fonte: Pesquisa de Campo, 2024.

O atrativo está localizado há 8km do centro de Cerro Corá, sendo necessário fazer uma trilha íngreme com cerca de 500m para chegar até a nascente.

“O Rio Potengi é um dos principais afluentes do Rio Grande do Norte, percorrendo 170 km a partir do Seridó até desaguar no Oceano Atlântico, na capital Natal. Ele está associado com a própria história potiguar, visto que a antiga capitania hereditária do Rio Grande, que deu origem ao estado, foi nomeada pelos colonizadores portugueses após se depararem com a desembocadura do rio. Na área do geossítio, são identificadas quatro nascentes, uma principal e três secundárias, acessadas por meio de pequena trilha, ao longo da qual se observam arenitos e conglomerados associados à Formação Serra dos Martins, unidade que capeia toda a Serra de Santana” (Seridó Geoparque Mundial da Unesco, 2024).

Figura 25 - Geossítio Pedra do Cruzeiro



Fonte: Pesquisa de Campo, 2024.

Este Geossítio está localizado na Rua Marcos Viana, área urbana da cidade de Cerro Corá, a uma altitude média de 570 metros. O atrativo que possui uma vista panorâmica da cidade e da serra de Sant'Ana, pode ser acessado por uma pequena trilha levemente íngreme, de dificuldade média.

“Geologicamente, é composto por inúmeros blocos e lajedos de granito inequigranular de granulometria média a grossa, composto essencialmente por K-feldspato, quartzo e plagioclásio. São acessórios: biotita, titanita, zircão, apatita e alguns opacos. Correlacionado com a Suíte Intrusiva Dona Inês, este corpo foi datado em 527 Ma.” (Seridó Geoparque Mundial da Unesco, 2024).

Figura 26 - Geossítio Serra Verde



Fonte: Pesquisa de Campo, 2024.

“Este geossítio, no extremo norte da área do Geoparque, está localizado a cerca de 15 km a norte do centro da cidade de Cerro Corá, percorridos ao longo das rodovias estaduais RN-203 e RN-042, a maior parte do trajeto sendo composto por estrada de barro, ao longo do qual é possível observar diversos afloramentos de arenitos e conglomerados da Formação Serra do Martins, xistos da Formação Seridó e de corpos graníticos cortados por veios de pegmatito.

No geossítio a rocha predominante trata-se de um granito equigranular de granulometria média a grossa, composto, essencialmente, por quartzo, K-feldspato, plagioclásio e biotita. São acessórios: titanita, zircão, apatita e alguns minerais opacos. Este granito está inserido no contexto do Plúton Serra da Macambira, associado com a Suíte Intrusiva Dona Inês, datado em 532 Ma.

Pode ser destacado no geossítio a diversidade de geofomas, como a Pedra do Caju, a Pedra da Baleia, a Pedra do Nariz e Cabeça de Cachorro/Dinossauro. Também no local existe um tanque, periodicamente preenchido por água, no qual foram encontrados fósseis de megafauna

pleistocênica. Ainda podem-se observar registros rupestres de povos antigos que habitaram a região, estes encontrados em paredes de gruta formada por cavidades dissolvidas no granito.” (Seridó Geoparque Mundial da Unesco, 2024).

Figura 27 - Geossítio Vale Vulcânico



Fonte: Genilson Carvalho, 2024.

O Geossítio Vale Vulcânico está situado a 15 km de distância do centro de Cerro Corá, na borda sudeste da Serra de Santana. O acesso ao local é realizado por estradas não pavimentadas que levam a uma trilha turística. Esta trilha com cerca de 2 km dá acesso ao leito do Riacho da Pedreira, onde são encontradas rochas vulcânicas. Da trilha, observa-se o relevo da região denotado pela escarpa erosiva da Serra de Santana, cujo topo plano representa um platô em rochas sedimentares da Formação Serra do Martins. Em alguns pontos ao longo da trilha existem mirantes para observação da paisagem. (Seridó Geoparque Mundial da Unesco, 2024)

Figura 28 - Ilha do Sossego



Fonte: Pesquisa de Campo, 2024.

O atrativo está localizado no Sítio Pinga, há 12 km do centro urbano de Cerro Corá. Fixada no Açude Pinga, o espaço foi construído no final da década de 80 e atualmente, serve como ponto de apoio da Sr. Glória Canário a qual é a responsável pela manutenção do local.

A ilha comporta cerca de 40 pessoas e pode ser alugada para fins de semana, onde os visitantes podem praticar atividades como a pesca, passeio de canoa e retiros espirituais.

Figura 29 - Mirante Bar e Restaurante



Fonte: Pesquisa de Campo, 2024.

O atrativo está localizado no Sítio Chão da Divisão, a 9,5km de distância do centro de Cerro Corá. O espaço é de propriedade privada, e possui estrutura de visitação, como restaurante, espaço para eventos e hospedagem. O mirante é o local ideal para provar a gastronomia local, enquanto se contempla a paisagem da Serra de Sant'Ana.


Figura 30 - Mirante do Cruzeiro



Fonte: Pesquisa de Campo, 2024.

O atrativo está localizado na Rua Marcos Viana, área urbana da cidade de Cerro Corá, a uma altitude média de 570 m, podendo ser acessado por uma trilha levemente íngreme. Do alto dos lajedos é possível ter uma vista panorâmica do município, que contempla o bairro centro, o Açude Eloy de Souza, o bairro Tancredo Neves, a Serra de Sant'Ana e a Serra de São João, além de poder admirar o lindo pôr do sol da região.

Figura 31 - Pedra Cabeça do Cachorro



Fonte: Pesquisa de Campo, 2024.

A formação rochosa “Cabeça do Cachorro” está localizada em uma propriedade privada na zona rural de Cerro Corá/RN, no Sítio Serra Verde, a 17 km de distância do centro da cidade e chama a atenção por sua forma lembrar de certo ângulo, a cabeça de um cachorro.

A entrada para o atrativo é gratuita, sendo necessário fazer uma trilha a pé com cerca de 880 metros, por isso, é necessária a contratação de um guia de turismo para acompanhamento do visitante.


Figura 32 - Pedra do Nariz



Fonte: Genilson Carvalho, 2024.

A formação rochosa “Pedra do Nariz” está localizada na zona rural de Cerro Corá/RN, no Sítio Serra Verde, a 17 km de distância do centro da cidade e chama a atenção por sua forma lembrar de certo ângulo, um nariz. Apesar de estar em uma propriedade privada, a entrada para o atrativo é gratuita, aberta para finalidades de ecoturismo e turismo pedagógico, sendo necessário fazer uma trilha a pé com cerca de 880 metros até a referida pedra.

Figura 33 - Pedra da Tartaruga



Fonte: Acervo Pessoal do Guia de Turismo Genilson Carvalho, 2024.

A formação rochosa “Pedra da Tartaruga” está localizada a 15 km do centro da cidade, em uma propriedade privada na Zona Rural de Cerro Corá/RN no Sítio Serra da Rajada. O atrativo chama a atenção por ter um formato de uma tartaruga quando vista de determinado ângulo.

Figura 34 - Pedra do Tubarão



Fonte: Genilson Carvalho, 2024.

A formação rochosa “Pedra do Tubarão” está localizada na zona rural de Cerro Corá/RN, no Sítio Serra Verde, a 17 km de distância do centro da cidade e chama a atenção por sua forma lembrar a face de um tubarão.

No Geossítio, a entrada é gratuita para as finalidades de ecoturismo, geoturismo e turismo pedagógico, sendo necessário fazer uma trilha a pé e de grau leve, totalizando 200 metros.

Figura 35 - Serra de São João



Fonte: Pesquisa de Campo, 2024.

A Serra de São João é um potencial turístico a ser desenvolvido, possui trilha de difícil acesso que corresponde a 6 horas de caminhada, por isso, normalmente as pessoas que visitam o atrativo acampam no local, no topo da Serra de São João é possível contemplar a paisagem do Açude Pinga e o município de Cerro Corá, bem como, o Pico do Cabugi, sendo o ponto culminante do município.

Figura 36 - Tanque Azul



Fonte: Pesquisa de Campo, 2024.

O tanque Azul está localizado no Geossítio Serra Verde, em uma propriedade privada na Zona Rural de Cerro Corá/RN, a 17 km do centro da cidade. O tanque é uma formação rochosa em forma de grotão que naturalmente retém a água. A entrada ao atrativo é gratuita sendo acessada por uma trilha a pé com de 880 metros, considerada de baixo grau de dificuldade. O turismo de aventura, pedagógico e geoturismo são as principais finalidades de visitação. Para entrar no atrativo é necessária a contratação de um guia de turismo para acompanhar o processo de visitação turística.

Figura 37 - Pinturas Rupestres



Fonte: Pesquisa de Campo, 2024.

Conhecido e catalogado como Toca de Zé Braz, as pinturas rupestres estão localizadas na Zona Rural do município de Cerro Corá/RN, mais precisamente no Sítio Serra Verde em uma propriedade privada. Pela localização das escrituras, o grau de conservação é muito bom. No mesmo sítio arqueológico ainda se encontram outros atrativos conhecidos, como o Tanque Azul, a pedra Cabeça de Cachorro e a pedra do Nariz. Devido à fragilidade das escrituras, a visita até o atrativo é obrigatoriamente guiada.

O atrativo possui sinalização turística e o principal público frequentador do atrativo é composto por turistas e as principais atividades desenvolvidas no local são: turismo cultural, pedagógico, geoturismo e turismo de aventura. Para acesso até o geossítio é necessário o uso de um meio de transporte terrestre.

C.2 ATRATIVOS CULTURAIS

Figura 38 - Casa Grande dos Pereira



Fonte: Pesquisa de Campo, 2024.

A Casa Grande está fixada ao lado da Praça Tomaz Pereira, no centro da cidade de Cerro Corá, foi construída em 1896, adquirida no ano de 1913, e reformada em 1915 pelo Sr. Tomaz Pereira. Durante o período de 1896-1915 foi utilizada como pousada, abrigando tropeiros, viajantes e trabalhadores que passavam pela cidade. A partir de 1915 foi reformada para ser residência da Família de Tomaz Pereira. A edificação é particular e a visita para fins turísticos e pedagógicos, deve ser combinada com os proprietários.

Figura 39 - Capela de Nossa Senhora do Rosário



Fonte: Pesquisa de Campo, 2024.

A capela de Nossa Senhora do Rosário está localizada na Rua Marcos Viana, no bairro Tancredo Neves. O templo é cenário para missas e para as celebrações da festa de Nossa Senhora do Rosário, que acontece no mês de outubro, com novenas e peregrinações pelas ruas da cidade. A edificação está aberta à visitação nas segundas-feiras e quartas-feiras, das 09h às 20h, aos sábados, das 09h00 às 17h30, e aos domingos, das 15h00 às 17h00.

Figura 40 - Paróquia de São João Batista



Fonte: Pesquisa de Campo, 2024.

A Paróquia de São João Batista está localizada na Av. São João Batista, centro urbano de Cerro Corá e pertence à Diocese de Caicó. Foi fundada em 28 de abril de 1957 com uma grande festa na cidade, para comemorar o acontecimento, que contou com a presença de políticos e coronéis importantes, o Prefeito era Sérvulo Pereira, além da cúpula da igreja Bispo Diocesano Dom José Adelino Dantas, Monsenhor Paulo Herôncio de Melo. Na solenidade deu-se a leitura do Decreto Diocesano de Criação da Paróquia assinado por Dom José Adelino Dantas, Bispo de Caicó, Ônio Caldas de Amorim na época padre e secretário do bispado. O seu primeiro pároco foi o Cônego Deoclides de Brito Diniz.

Atualmente a paróquia é administrada pelo Padre Marquinhos, desde de 2019. Na Igreja Matriz de São João Batista acontecem missas todas as quintas-feiras às 17h00, aos sábados às 09h00, e aos domingos às 08h00 e às 19h00.

Figura 41 - Cine Canário



Fonte: Pesquisa de Campo, 2024.

A origem do nome Cine Canário advém de seus fundadores os irmãos “Canário”, Sebastião Canário e Severino Canário. O Cine Canário a partir da segunda metade dos anos 60 e nos anos 70/80, era o portão de entrada para o exterior da garotada daquela época, através dos filmes conheciam-se as grandes cidades europeias e americanas, seus costumes, hábitos, e a cultura dos países. Inaugurado por volta de 1967/1968, cujo prédio depois foi adquirido pela prefeitura, serviu para diversos órgãos, inclusive para a sede do Conselho Tutelar, que está localizado à Rua Prefeito Bevenuto Pereira. Atualmente não se encontra aberto diariamente, porém periodicamente recebe projetos, festivais, nos quais são mostrados filmes culturais para a população cerrocoraense (JULIÃO, 2014).

Figura 42 - Palácio Municipal



Fonte: Pesquisa de Campo, 2024.

O Palácio Municipal ou Prefeitura de Cerro Corá está localizado no centro da cidade, na Praça Tomaz Pereira. Antigamente o prédio funcionava como uma escola. Foi reformado totalmente para se tornar o prédio oficial da prefeitura municipal em 1953, em que funcionam as instalações do gabinete do prefeito e da secretaria de finanças nos dias atuais.

Figura 43 - Terminal Turístico



Fonte: Pesquisa de Campo, 2024.

O terminal turístico está localizado na Rua Severino Soares, centro urbano de Cerro Corá e foi inaugurado em 2012, construído com recursos do Ministério do Turismo em parceria com a Prefeitura Municipal.

O espaço é amplo e possui relativa estrutura, dispondo de piscinas e serviços de alimentos e bebidas, que serve como ponto de apoio para grupos que visitam o município e para realização de eventos e outras atividades socioculturais.

Figura 44 - Câmara Municipal



Fonte: Pesquisa de Campo, 2024.

O novo prédio da Câmara Municipal de Cerro Corá está localizado na Praça Tomaz Pereira, centro da cidade, e é cenário para atuação do Poder Legislativo Municipal. A edificação passou por uma reforma no ano de 2023, e o antigo prédio de arquitetura singela, ganhou traços arquitetônicos que chamam a atenção e juntamente com as estruturas do entorno, adicionam um charme a mais no paisagismo urbano da cidade. A Câmara Municipal é aberta de segunda-feira a sexta-feira, das 07h00 às 13h00.

Figura 45 - Cemitério de São João Batista



Fonte: Pesquisa de Campo, 2024.

O Cemitério de São João Batista está localizado à Rua Gracindo Deitado, zona urbana de Cerro Corá. Anualmente ocorrem celebrações de missas no cemitério no dia 02 de novembro "Dia de Finados", onde centenas de pessoas acompanham essas celebrações. O local está aberto para visitação diariamente, das 07h00 às 17h00.

Além disso, o município de Cerro Corá dispõe do Cemitério São Joaquim, localizado na Rua Sítio Casa Velha, no Bairro Tancredo Neves.

Figura 46 - Feira Livre



Fonte: Pesquisa de Campo, 2024.

A feira livre está localizada à Rua Arnaldo Bezerra da Costa, no centro do município de Cerro Corá. A entidade mantenedora é a gestão pública municipal. Para chegar ao local não há uma sinalização de acesso e tampouco turística. Nas proximidades do local, encontram-se serviços dos correios, meios de hospedagem, bares e restaurantes e o centro comercial da cidade. A feira acontece aos sábados, das 05h00 às 11h00.

Figura 47 - Festival de Inverno de Cerro Corá



Fonte: Prefeitura Municipal de Cerro Corá, 2023.

O Festival de Inverno de Cerro Corá, é um evento sociocultural, que acontece na Praça Tomaz Pereira, centro urbano do município há 19 anos e tornou-se um dos principais atrativos do município, por sua diversidade de atrações. A extensa programação contempla apresentações de bandas de artistas renomados e locais, além de festivais gastronômicos e culturais, que buscam a valorização da cultura local. A realização do Festival de Inverno no município, atrai milhares de visitantes e impulsiona o turismo e a economia da cidade durante o mês de agosto.

Figura 48 - Centro de Artesanato



Fonte: Pesquisa de Campo, 2024.

O espaço está localizado na Praça Tomaz Pereira, centro urbano de Cerro Corá. O centro de artesanato dispõe de vários tipos de trabalhos, produzidos pelos artesãos do município, como peças em crochê, esculturas de barro e biscuit, panelas de barro, pintura, bebidas artesanais e afins.

O intuito do centro de artesanato, é que os turistas que visitam o município, consigam levar através dos trabalhos comercializados no espaço, um pouco da cultura da localidade.

Contatos: (84) 99706-1824 / @artesanatocerranocc

Figura 49 - Pintura em Tela de Iluska Matos



Fonte: Acervo Pessoal de Iluska Matos, 2024.

Iluska Matos, é uma artista cerrocoraense, que produz pinturas em aquarela e quadros à óleo. Suas obras são inspiradas nos movimentos impressionista, renascentista e também na cultura pop que sempre esteve bem presente em sua formação artística.

Seus trabalhos são vendidos tanto com obras já prontas quanto com obras sob encomenda.

Contatos: @iluska_matos / iluska.mellina@gmail.com

Figura 50 - Pintura em Tela de Jorge Luiz



Fonte: Acervo Pessoal do Artista Plástico Jorge Luiz, 2024.

Jorge Luiz da Silva de Assis é um artista plástico autodidata de 26 anos que reside na Rua Sítio Casa Velha, zona urbana de Cerro Corá. O artista começou a desenhar e pintar desde criança e com o passar do tempo foi aprimorando seus traços de forma independente.

Seus desenhos em grafite e pinturas em acrílico sobre tela, são inspirados em paisagens, flores, animais e figuras humanas. Seus trabalhos são comercializados não só no município de Cerro Corá, mas também nas cidades circunvizinhas, além de Natal e Fortaleza.

Contatos: (84) 99702-9397 / @jlzartes

Figura 51 - Trabalhos Artesanais de Edclecia Cândido



Fonte: Pesquisa de Campo, 2024.

Edclecia Cândido da Silva é artesã e reside na Rua Sítio Casa Velha, zona urbana de Cerro Corá. Seus trabalhos são os mais diversos, pois gosta de sempre estar aprendendo novas técnicas. A artesã produz tapetes de retalho, bonecas e flores em EVA, porta pano de prato e muito mais, tudo produzido de forma manual.

Seu artesanato é comercializado no município, tanto com peças prontas ou sob encomenda e aceita pagamento, à vista, no cartão de crédito/débito e Pix.

Contatos: (84) 99702-7999

Figura 52 - Estação Junina.




Fonte: Acervo do Grupo Estação Junina, 2024.

O grupo de quadrilha estilizada Estação Junina, foi formado em 2014 por jovens cerrocoraenses, que nos meses juninos, período onde ocorre as festividades do São João, participam de competições em festivais de quadrilha que acontecem em municípios da região Seridó.

A Estação Junina já se apresentou em Carnaúba dos Dantas, Serra Caiada, Cruzeta, Lagoa Nova, Tenente Laurentino e São Vicente, levando coreografias originais ao som do ritmo do forró.

Contatos: @estacaojuninacc

Figura 53 - Teatro Serrano



Fonte: Acervo do Grupo Teatro Serrano, 2024.

O grupo Teatro Serrano está localizado no Povoado Albino, zona rural de Cerro Corá e foi criado em 2018 por jovens do município. Dedicado à cultura e à arte, o Teatro Serrano foi vencedor em todas as categorias de um circuito de longa-metragem, tendo se apresentado por várias cidades da região Seridó Potiguar.

Contatos: @teatro-_serrano

C.3 ATIVIDADES ECONÔMICAS

Figura 54 - Massas da Serra.



Fonte: Pesquisa de Campo, 2024.

A Fábrica de Bolachas Massas da Serra está localizada na Rua Sérvulo Pereira, centro da cidade de Cerro Corá. Fundada pela Panificadora Cerrocoraense em 1973, a fábrica produz diversos tipos de biscoitos doces e salgados, sodas de leite e a tradicional Bolacha de Bezerra.

Seus produtos são comercializados e distribuídos não só na localidade, mas também para as cidades de Bodó, Lagoa Nova e Currais Novos.

Contatos: (84) 9922-7624 / @massasdaserroaoficial

Figura 55 - Zaja Confeccões



Fonte: Pesquisa de Campo, 2024.

A fábrica de confecção está localizada na Av. Manoel Chagas, 457 e foi fundada em 2007 pelo empresário José Medeiros de Araújo. A empresa é atualmente uma das principais na terceirização dos serviços de moda no Rio Grande do Norte e conta com cerca de 110 colaboradores, que chegam a produzir 30.000 peças por mês.

Em 2019 a empresa criou sua própria marca, a “Z Collection”, com uma proposta de moda feminina, com diversos modelos e estampas.

Contatos: @zajaconfeccoes / @zollection_oficial

C.5 EVENTOS PROGRAMADOS

Quadro 40 - Eventos Programados

Evento	Local do Evento	Organização	Natureza do Evento	Data de Realização
Carnaval na Serra	Praça Tomaz Pereira	Prefeitura Municipal e Comércio Local	Social	Fevereiro
Festa do Padroeiro São João Batista	Praça Tomaz Pereira	Prefeitura Municipal e Paróquia	Sociorreligioso	14 a 24 de Junho
Festa de Emancipação Política	Praça Tomaz Pereira	Prefeitura Municipal	Social	10 de Dezembro
Festival de Inverno	Praça Tomaz Pereira	Prefeitura Municipal	Social	Agosto
Motor Fest	Praça Tomaz Pereira	N/I	Social	Novembro
Natal na Serra	Praça Tomaz Pereira	Prefeitura Municipal e Comércio local	Social	Dezembro
Sabor Fest	Praça Tomaz Pereira	Prefeitura Municipal e Paróquia	Sociocultural	Junho

Fonte: Pesquisa de Campo, 2024.

N/I – Não Informado.



Dimensão 4

Comércio

Turístico

Espaços e serviços especializados para fins de consumo turístico: galeria de arte, joalheria, lojas e centros de artesanato, lojas de souvenirs, artigos da produção associada ao turismo e geoprodutos.

D.1 - COMÉRCIO TURÍSTICO

D.2 - COMPRAS ESPECIAIS

D.1 COMÉRCIO TURÍSTICO

1. Artesanato Serrano

Endereço: Praça Tomaz Pereira, Centro

Contatos: (84) 99706-1824 / @artesanatoserranocc

Horários de funcionamento: 08h00 às 11h00

Formas de pagamento: Cartão de crédito/débito, dinheiro e Pix

Serviços: Venda do artesanato local.

2. Artes em Madeira

Endereço: Rua Benvenuto Pereira, 89 - Centro

Contatos: (84) 99664-9245 / (84) 99433-3313

Formas de pagamento: Cartão de crédito/débito, dinheiro e Pix

Serviços: Móveis e peças decorativas feitos em madeira de forma manual

3. Casa do Sertanejo

Endereço: R. Arnaldo Bezerra da Costa, 215

Contatos: (84) 990601-2920

Horários de funcionamento: Segunda-feira a sábado, das 07h00 às 17h00

Formas de pagamento: Cartão de crédito/débito, dinheiro e Pix

Serviços: Venda do artesanato, mangaio, couro em geral.

4. Produtos MB

Endereço: Sítio Novo, 107

Contatos: (84) 99220-4849

Horários de funcionamento: Diariamente, das 07h00 às 17h00

Formas de pagamento: Cartão de crédito/débito, dinheiro e Pix

Serviços: Venda de castanha, cajuína artesanal, temperos secos e afins.



Dimensão 5

Atividades Comerciais

de Apoio ao

Turismo

Espaços e serviços comerciais: shopping, loja de conveniência/posto de combustível, oficina mecânica, farmácia/drogaria, centro comercial, serviços bancários, agência de câmbio, mercearia/mercadinho, dentre outros serviços e equipamentos que facilitem a permanência do visitante no destino.

E.1 - SERVIÇOS DE IMAGEM E BELEZA

E.2 - SERVIÇOS DE SAÚDE E BEM - ESTAR

E.3 - SERVIÇOS COMERCIAIS DE APOIO

E.1 SERVIÇOS DE IMAGEM EM BELEZA

1. André Cabeleireiro

Endereço: RN - 042, Tancredo Neves

Contatos: Não informado.

Horário de funcionamento: Segunda-feira a sábado, das 07h00 às 19h00

Formas de Pagamento: Cartão de crédito/débito, dinheiro e Pix

Serviços: Cortes de cabelo e barbas em geral.

2. Esmalteria Gabi Medeiros

Endereço: Rua Justiniano de Melo, 173

Contatos: (84) 99619-8069 / @gabi.medeiros

Horário de funcionamento: Segunda-feira a sábado, das 08h00 às 20h00

Formas de Pagamento: Cartão de crédito/débito, dinheiro e Pix

Serviços: Manicure e estética em geral.

3. Gon Cosméticos

Endereço: Rua Marcos Viana, 268A

Contatos: (84)99986-4173 / @goncosmetico

Horário de funcionamento: Segunda-feira a sábado, das 07h00 às 11h00 e das -14h00 às 17h00

Formas de Pagamento: Cartão de crédito/débito, dinheiro e Pix

Serviços: Cosméticos em geral da Natura e do O Boticário.

4. José Cabelereiro

Endereço: Rua Sítio Casa Velha

Contatos: (84) 99838-9250 / @josesilva

Horário de funcionamento: Diariamente, das 08h00 às 12h00 e das 14h00 às 19h00

Formas de Pagamento: Cartão de crédito/débito, dinheiro e Pix

Serviços: Corte de cabelo, barba e corte para cabelo feminino.

5. Nelson Cabeleireiro

Endereço: Rua Gracindo Deitado, Centro

Contatos: (84) 99981-4298 / @nelsonpinheiro40

Horário de funcionamento: Segunda-feira a sábado, das 08h00 às 11h00 e das 14h00 às 19h00

Formas de Pagamento: Cartão de crédito/débito, dinheiro e Pix

Serviços: Cortes de cabelo em geral.

6. Ramayana Fashion Hair

Endereço: Rua Monsenhor Paulo Herôncio, Centro

Contatos: (84)99610-2475 / @ramayanafashionhair

Horário de funcionamento: Segunda-feira a sábado, por agendamento.

Formas de Pagamento: Cartão de crédito/débito, dinheiro e Pix

Serviços: Cortes de cabelo e manicure em geral.

7. Salão e Barbearia Jacaré

Endereço: Rua Antônio Henrique Pereira, Seridó

Contatos: (84) 99170-4878

Horário de funcionamento: Segunda-feira a sábado, das 7h00 às 12h00 e das 14h00 às 19h00

Formas de Pagamento: Cartão de crédito/débito, dinheiro e Pix

Serviços: Corte de cabelo e barba em geral.

E.2 SERVIÇOS DE SAÚDE E BEM - ESTAR

1. Academia Power Fitness

Endereço: Rua Clidenor Pereira de Araújo, 11

Contatos: (84) 99927-5069 / @powerfitness

Horário de funcionamento: Segunda-feira a sexta-feira, das 05h00 às 21h00

Formas de Pagamento: Cartão de crédito/débito, dinheiro e Pix

Serviços: Musculação e funcional.

2. Academia Superação Fitness

Endereço: Tv. José Canário de Brito

Contatos: (84) 99639-8030 / @superacaofitness

Horário de funcionamento: Segunda-feira a sexta-feira, das 05h00 às 21h00

Formas de Pagamento: Cartão de crédito/débito, dinheiro e Pix

Serviços: Musculação, aeróbico em geral.

3. JM Fitness

Endereço: Rua Marcos Viana, Tancredo Neves

Contatos: (84) 99840-1021 / @jmfitness

Horário de funcionamento: Segunda-feira a sexta-feira, das 05h00 às 21h00

Formas de Pagamento: Cartão de crédito/débito, dinheiro e Pix

Serviços: Musculação e funcional.

E.3 SERVIÇOS COMERCIAIS DE APOIO

1. Agência do Bradesco

Endereço: Praça Tomaz Pereira, Centro

Contatos: (84) 3405-3066

Horários de funcionamento: Diariamente, das 08h00 às 17h00

Serviços: Saques e transferências.

2. Beatriz Modas e Variedades

Endereço: R. Major Lula Gomes, 206

Contatos (84) 99892-4151 / @elenildacoelho:

Horário de funcionamento: Segunda-feira a sábado, das 08h00 às 17h00

Formas de Pagamento: Cartão de crédito/débito, dinheiro e Pix

Serviços: Roupas masculinas, femininas e afins.

3. Cipra 2

Endereço: R. Monsenhor Paulo Herôncio, 198

Contatos: (84) 99818-9950

Horário de funcionamento: Segunda-feira a sábado, das 07h00 às 19h00

Formas de Pagamento: Cartão de crédito/débito, dinheiro e Pix

Serviços: Produtos alimentícios em geral.

4. Cipra 3

Endereço: Av. Sérvulo Pereira, centro

Contatos: (84) 99641-2630 / @cipra.3

Horário de funcionamento: Segunda-feira a sábado, das 07h00 às 18h00

Formas de Pagamento: Cartão de crédito/débito, dinheiro e Pix

Serviços: Produtos alimentícios em geral.

5. Donnana Modas e Acessórios

Endereço: Av. Sérvulo Pereira, centro

Contatos: (84) 99938-7847 / @donnanaoficial

Horário de funcionamento: Segunda-feira a sábado, das 08h00 às 18h00

Formas de Pagamento: Cartão de crédito/débito, dinheiro e Pix

Serviços: Roupas em geral e acessórios.

6. Fabiano Moto Peças

Endereço: R. Cerro Corá, 26

Contatos: (84) 9901-2992 / @fabianom.p

Horário de funcionamento: Segunda-feira a sábado, das 07h00 às 18h00

Formas de Pagamento: Cartão de crédito/débito, dinheiro e Pix

Serviços: Conserto e venda de peças para moto.

7. Kitanda Medeiros

Endereço: R. Gracindo Deitado, Centro

Contatos: (84) 9932-1618 / @kitandamedeiros

Horário de funcionamento: Diariamente, das 07h00 às 18h00

Formas de Pagamento: Cartão de crédito/débito, dinheiro e Pix

Serviços: Venda de frutas, frios, ervas e cereais.

8. Jany's Modas e Variedades

Endereço: R. Prof. Benvenuto Pereira, 196,

Contatos: (84) 99935 - 6805 / @lojas_janys

Horário de funcionamento: Segunda-feira a sexta-feira, das 08h00 às 18h00

Formas de Pagamento: Cartão de crédito/débito, dinheiro e Pix

Serviços: Moda masculina, feminina, infantil, calçados e afins.

9. Kitanda ZL

Endereço: R. Antonio Henrique Pereira, Seridó

Contatos: (84) 99856-1748

Horário de funcionamento: Diariamente, das 07h00 às 19h00

Formas de Pagamento: Cartão de crédito/débito, dinheiro e Pix

Serviços: Venda de frutas, verduras e afins.

10. Lotérica Serrana

Endereço: R. Sérvulo Pereira, 89

Contatos: (84) 99937-9436

Horário de Funcionamento: Segunda-feira a sábado, das 08h00 às 11h00 e das 14h00 às 16h00

Serviços: Pagamentos, saques e depósito.

11. Mercadinho Albuquerque

Endereço: R. Antônio Henrique Pereira, Centro

Contatos: (84) 99606-7571

Horário de funcionamento: Segunda-feira a sábado, das 07h00 às 19h00

Formas de Pagamento: Cartão de crédito/débito, dinheiro e Pix

Serviços: Venda de alimentos, bebidas e produtos em geral.

12. Mercadinho Bom Preço

Endereço: R. Capitão Florence, Centro

Contatos: (84) 99849-0330

Horário de funcionamento: Diariamente, das 06h00 às 17h00

Formas de Pagamento: Cartão de crédito/débito, dinheiro e Pix

Serviços: Venda de alimentos, bebidas, artigos para o lar e afins

13. Mercadinho Central

Endereço: R. Major Lula Gomes

Contatos: (84) 99656-0551

Horário de funcionamento: Diariamente, das 06h00 às 20h00

Formas de Pagamento: Cartão de crédito/débito, dinheiro e Pix

Serviços: Alimentos, produtos para o lar e higiene.

14. Mercadinho de Neto

Endereço: Rua Marcos Viana, 58

Contatos: (84) 99667-4835

Horário de funcionamento: Segunda-feira a sábado, das 07h00 às 19h00

Formas de Pagamento: Cartão de crédito/débito, dinheiro e Pix

Serviços: Venda de alimentos, bebidas e produtos em geral.

15. Mercadinho Divino Pai Eterno

Endereço: Sítio Novo

Contatos: (84) 99433-3311 / @mercadinhodivinopaieterno

Horário de funcionamento: Diariamente, das 06h30 às 18h00, e aos domingos, das 06h30 às 12h00

Formas de Pagamento: Cartão de crédito/débito, dinheiro e Pix

Serviços: Venda de alimentos, bebidas, artigos para o lar e afins.

16. Mercadinho Gomes

Endereço: R. Major Lula Gomes

Contatos: (84) 99666-1135

Horário de funcionamento: Segunda-feira a sábado, das 07h00 às 19h00

Formas de Pagamento: Cartão de crédito/débito, dinheiro e Pix

Serviços: Venda de alimentos, bebidas e produtos em geral.

17. Mercadinho Nova Esperança

Endereço: R. Sítio Casa Velha, 406

Contatos: (84) 998105 - 1979

Horário de funcionamento: Diariamente, das 07h00 às 19h00

Formas de Pagamento: Cartão de crédito/débito, dinheiro e Pix

Serviços: Venda de alimentos, bebidas, artigos para o lar e afins.

18. Mercadinho Nova Vida

Endereço: R. Currais Novos

Contatos: (84) 98156-3045 / @cicera_candido

Horário de funcionamento: Segunda-feira a sábado, das 07h00 às 19h00

Formas de Pagamento: Cartão de crédito/débito, dinheiro e Pix

Serviços: Alimentos, produtos para o lar e higiene.

19. Mercadinho Palhares

Endereço: R. Major Lula Gomes, 244

Contatos: (84) 99955-4507

Horário de funcionamento: Segunda-feira a sábado

Formas de Pagamento: Cartão de crédito/débito, dinheiro e Pix

Serviços: Produtos alimentícios, higiênicos e afins.

20. Mercadinho Santo Antônio

Endereço: R. Major Lula Gomes

Contatos: (84) 99893-2540

Horário de funcionamento: Diariamente, das 07h00 às 20h00

Formas de Pagamento: Cartão de crédito/débito, dinheiro e Pix

Serviços: Venda de alimentos, bebidas e produtos em geral.

21. Mercadinho São João

Endereço: R. Gracindo Deitado, Centro

Contatos: (84) 99916-7818

Horário de funcionamento: Diariamente

Formas de Pagamento: Cartão de crédito/débito, dinheiro e Pix

Serviços: Venda produtos alimentícios, higiene e afins.

22. Mercadinho São Pedro

Endereço: R. Major Lula Gomes,

Contatos: (84) 99892-8761

Horário de funcionamento: Diariamente, das 07h00 às 19h00

Formas de Pagamento: Cartão de crédito/débito, dinheiro e Pix

Serviços: Venda de alimentos, bebidas e produtos em geral.

23. Mercado Cortez

Endereço; Rua Antônio Henrique Pereira

Contatos: @cortezmercado_

Horário de Funcionamento: Diariamente, das 07h00 às 12h00 e das 14h00 às 19h00

Formas de Pagamento: Cartão de crédito/débito, dinheiro e Pix

Serviços: Venda de alimentos, bebidas e produtos em geral.

24. Neto Moto Peças

Endereço: Av. Servulo Bezerra, Centro

Contatos: (84) 99991-1334 / @netomotopecascc

Horário de funcionamento: Segunda-feira a sábado, das 07h00 às 18h00

Formas de Pagamento: Cartão de crédito/débito, dinheiro e Pix

Serviços: Consertos, serviços e acessórios para motos.

25. Posto Opção

Endereço: R. Marcos Viana

Contatos: (84) 99840-1021

Horário de funcionamento: Diariamente, das 05h30 às 18h30

Formas de Pagamento: Cartão de crédito/débito, dinheiro e Pix

Serviços: Abastecimento, venda de lubrificantes e conveniência.

26. Posto Serrano

Endereço: R. Gracindo Deitado,

Contatos: (84) 99975-6282

Horário de funcionamento: Diariamente, das 06h00 às 18h00

Formas de Pagamento: Cartão de crédito/débito, dinheiro e Pix

Serviços: Abastecimento e venda de lubrificantes.

27. Posto Elis

Endereço: Sítio Baixa da Floresta, RN - 087

Contatos: (84) 99193-3622

Horário de funcionamento: Diariamente, das 06h00 às 20h00

Formas de Pagamento: Cartão de crédito/débito, dinheiro e Pix

Serviços: Venda de combustível e conveniência.

28. Rede Seridó Sobrinho

Endereço: R. Sérvulo Pereira, 107

Contatos: (84) 99964-9837 / @redeseridosobrinho

Horário de funcionamento: Diariamente, das 07h00 às 19h00, e aos domingos, 07h00 às 11h00

Formas de Pagamento: Cartão de crédito/débito, dinheiro e Pix

Serviços: Produtos alimentícios em geral.

29. Ruan Variedades

Endereço: Rua Marcos Viana, 492

Contatos: (84) 99629-9330 / @ruanvariedades522

Horário de funcionamento: Segunda-feira a sexta-feira, das 07h00 às 19h00, e aos sábados, das 07h00 às 18h00

Formas de Pagamento: Cartão de crédito/débito, dinheiro e Pix

Serviços: Variedades em geral.

30. Supermercado Serrano

Endereço: R. Marcos Viana, 431

Contatos: (84) 99838-5423 / @supermercadoserrano

Horário de funcionamento: Segunda-feira a sábado, das 07h00 às 18h30

Formas de pagamento: Cartão de crédito/débito, dinheiro e Pix

Serviços: Produtos alimentícios em geral.

31. W.A Modas

Endereço: R. Marcos Viana, 388

Contatos: (84) 99622-2542 / @wam_modas

Horário de funcionamento: Segunda-feira a sábado, das 07h30 às 17h30

Formas de Pagamento: Cartão de crédito/débito, dinheiro e Pix

Serviços: Roupas femininas e masculinas

32. Yaman Variedades

Endereço: R. Monsenhor Paulo Herôncio, Centro

Contatos: (84) 99801-2177

Horário de funcionamento: Segunda-feira a sábado, das 07h00 às 17h30

Formas de Pagamento: Cartão de crédito/débito, dinheiro e Pix

Serviços: Serviços gráficos, bancários e variados.



Recomendações

Técnicas

A partir de estudos realizados durante as pesquisas de campo no município no período de novembro de 2023 a fevereiro de 2024, recomenda-se à gestão pública, *trade* turístico e demais instituições parceiras envolvidas no planejamento e gestão do turismo do município de Cerro Corá:

- Desenvolver material gráfico digital e impresso sobre os atrativos e serviços turísticos existentes para consulta de visitantes e residentes;
- Criar uma política educacional profissional sistematizada e permanente para formação de jovens condutores de turismo para estudantes do Ensino Médio, com oferta de conteúdos de história e geografia locais, turismo, meio ambiente, hospitalidade, empreendedorismo, cultura, planejamento e gestão;
- Construir um Centro de Atendimento ao Turista equipado/mobiliado, climatizado e ambientado adequadamente, para prestações de serviços de informação, reservas e passeios turísticos;
- Implementar sinalização turística trilingue (português, inglês e espanhol) nos principais espaços e atrativos turísticos;
- Realizar anualmente um Seminário ou Fórum para discutir temas relacionados ao desenvolvimento sustentável do turismo local;
- Promover *famtours* e *fampress* para divulgação do destino;
- Criar um passaporte turístico para os turistas registrarem a visita aos geossítios de Cerro Corá e Seridó Geoparque Mundial da Unesco;
- Desenvolver ferramentas digitais para aperfeiçoar os dados estatísticos da visita turística;
- Elaborar o Plano Municipal de Turismo para o desenvolvimento de ações estratégicas para o fomento e qualificação da atividade turística local;
- Apoiar iniciativas de Turismo e Base Comunitária e de Turismo Rural no município;
- Elaborar uma Cartilha de Projetos Turísticos para facilitar a atração de novos negócios e investimentos no setor;
- Incentivar à produção associada ao turismo e inseri-los na oferta turística local (meios de hospedagem e restaurantes);
- Ofertar cursos de capacitação profissional em turismo, sistematicamente.



Referências

Seridó Geoparque. Disponível em:
https://geoparqueserido.com.br/?page_id=9088. Acesso em: 15 dez 2023.

IBGE - INSTITUTO BRASILEIRO DE GEOGRAFIA E ESTATÍSTICA. **Cerro Corá.** Disponível em:
<https://www.ibge.gov.br/cidades-e-estados/rn/cerro-cora.html> Acesso em: 12 nov 2023.

IDEMA - Instituto de Desenvolvimento Sustentável e Meio Ambiente do Rio Grande do Norte. **Perfil do Seu Município:** Cerro Corá/RN. Natal: IDEMA, 2008.

JULIÃO, José Valdir. **Giro Seridó.** Cerro Corá, 2014.

Prefeitura Municipal de Cerro Corá. Disponível em:
<https://www.cerrocora.rn.gov.br/> Acesso em: 10 nov 2023.

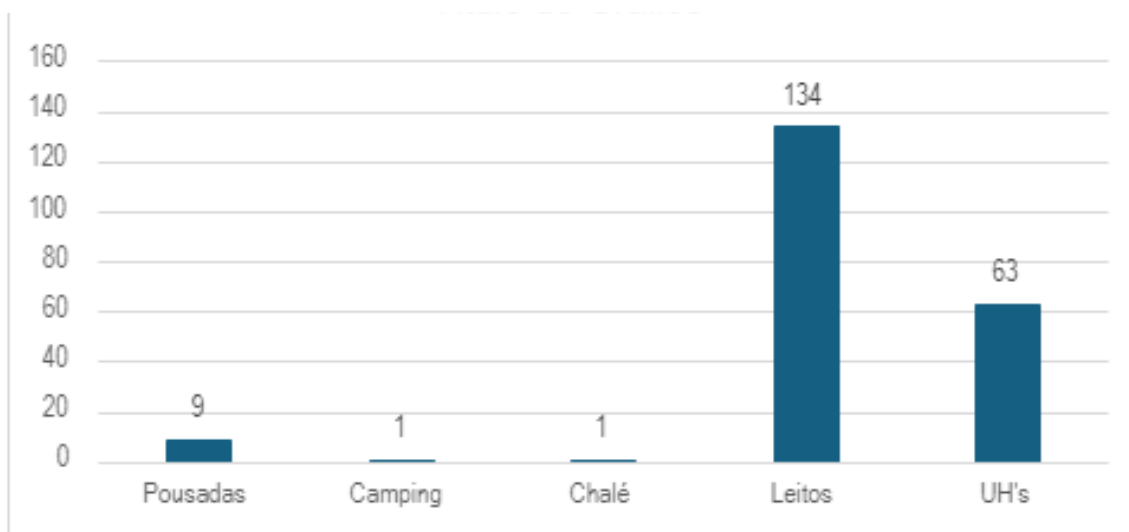
TAVEIRA, Marcelo da Silva (Coord.). **Inventário turístico:** Cerro Corá/RN - Edição 2022-2023. Currais Novos, RN: UFRN/FELCS, 2023. 131 p. Disponível em: <https://repositorio.ufrn.br/handle/123456789/52969>

TAVEIRA, Marcelo da Silva et al. **INVTUR:** Cerro Corá/RN. Currais Novos: UFRN, 2017.



Anexos

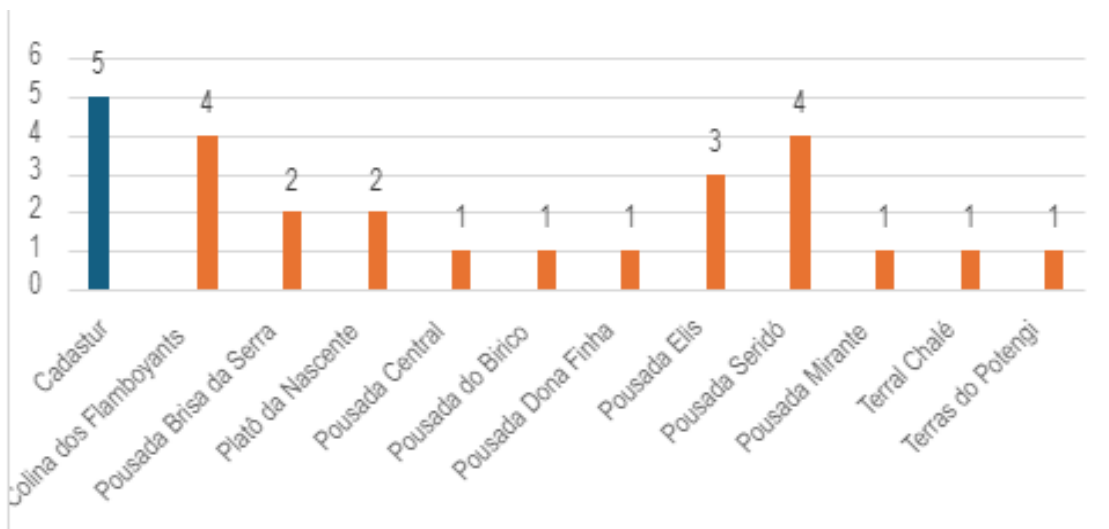
Gráfico 1 - Número de Meios de Hospedagem, de Leitos e UHs



Fonte: Pesquisa de Campo, 2024.

Cerro Corá possui 11 meios de hospedagem, sendo 9 do tipo pousada, 1 uma área de camping e 1 um chalé. Juntos, ofertam 63 unidades habitacionais e 134 leitos. Pelo fato de o município encontrar-se no território Seridó Geoparque Mundial da UNESCO e possuir diferenciais turísticos como o clima, a paisagem e importantes geossítios de valor internacional, faz-se necessária a oferta de mais equipamentos de hospedagem, incluindo a modalidade domiciliar.

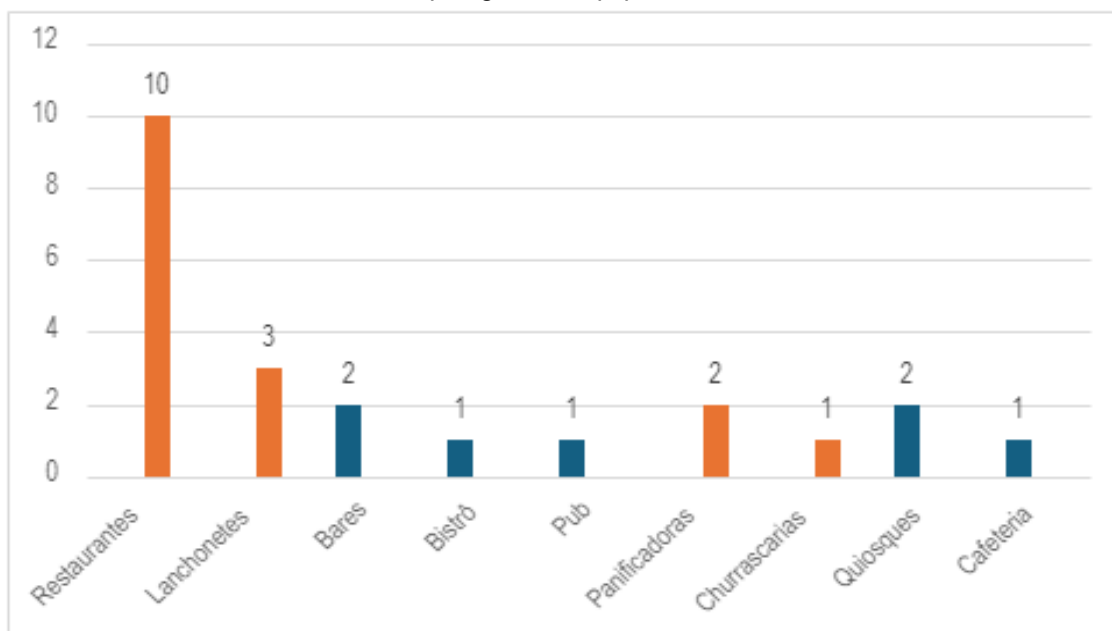
Gráfico 2 - Quantidade de MH com Cadastur e número de funcionários



Pesquisa de Campo, 2024.

Cerro Corá possui 11 meios de hospedagem que, juntos, empregam 21 pessoas no setor. Salienta-se que apenas 3 equipamentos de hospedagem possuem registro ativo no Cadastur/MTur, sendo necessária uma ação de sensibilização para que os demais meios de hospedagem se cadastrem na plataforma do Ministério do Turismo.

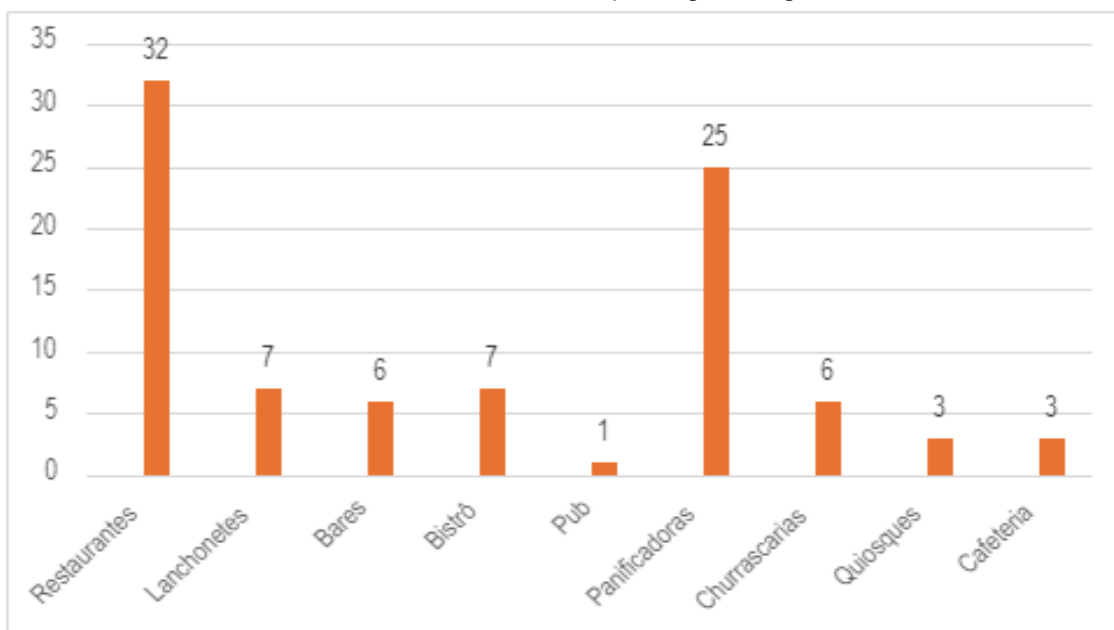
Gráfico 3 - Quantidade e tipologia dos equipamentos de alimentos e bebidas



Fonte: Pesquisa de Campo, 2024.

Foram identificados 23 equipamentos de Alimentos e Bebidas (A&B) no município de Cerro Corá com condições de atendimento adequado aos residentes e visitantes. Ressalta-se que apesar de o município promover anualmente o Festival de Inverno com ênfase no clima, na cultura e gastronomia, ainda é necessária mais oferta de espaços gastronômicos, principalmente no ramo das chocolaterias, doçarias e cafeterias.

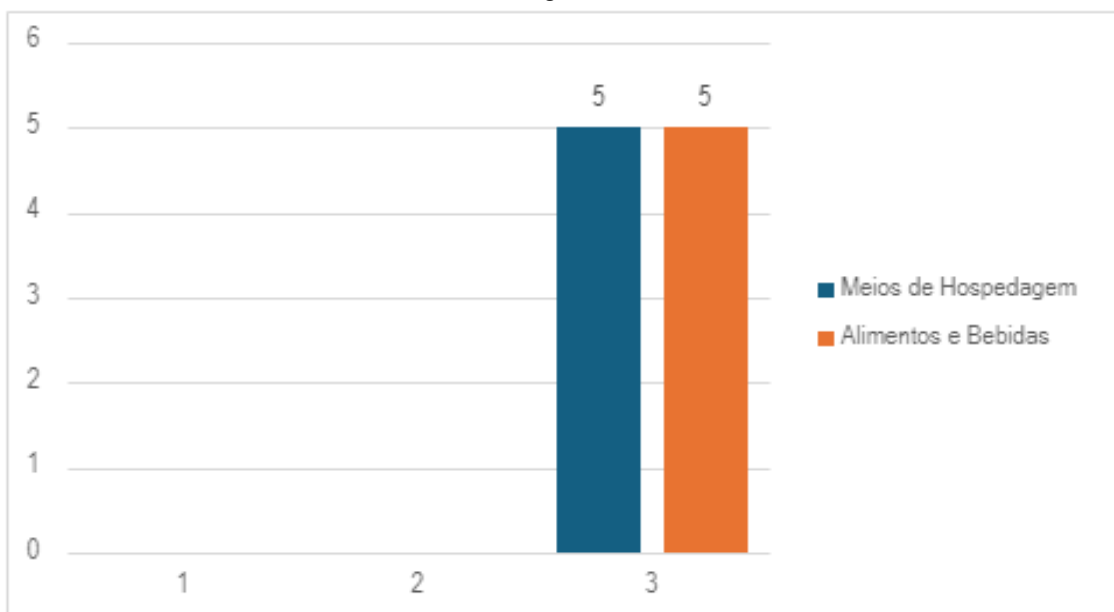
Gráfico 4 - Número de funcionários por segmento gastronômico.



Fonte: Pesquisa de Campo, 2024.

Juntas, as empresas do setor de A&B empregam 90 pessoas diretamente nos serviços gastronômicos nos diferentes tipos de negócios do setor, com destaque para as padarias que são locais que oferecem refeições como café da manhã e lanches.

Gráfico 5 - Quantidade de segmentos turísticos com Cadastur.



Fonte: Pesquisa de Campo, 2024

Apenas 10 empresas do setor turístico de Cerro Corá estão no Cadastur - Cadastro de Prestadores de Serviços Turísticos (Cadastur), registro de pessoas físicas e jurídicas que atuam no setor turístico. É obrigatório para Meios de Hospedagem, Agências de Turismo, Transportadoras Turísticas, Organizadoras de Eventos, Parques Temáticos, Acampamentos Turísticos e Guias de Turismo-MEI (Microempreendedor Individual). Outras atividades podem ser cadastradas de forma opcional. O cadastro permite ao prestador atuar legalmente, de acordo com a Lei do Turismo, por meio da emissão do Certificado Cadastur, assim como oferece benefícios aos cadastrados (Ministério do Turismo, 2024).

Realização

