

# Cerro Corá

Edição 2022-2023



## UNIVERSIDADE FEDERAL DO RIO GRANDE DO NORTE

<b>Reitor</b>	José Daniel Diniz Melo
<b>Vice-Reitor</b>	Henio Ferreira de Miranda
<b>Pró-Reitor de Extensão</b>	Graco Aurélio Câmara de Melo Viana
<b>Pró-Reitor Adjunto de Extensão</b>	Edvaldo Vasconcelos de Carvalho Filho
<b>Diretor da Faculdade de Engenharia, Letras e Ciências Sociais do Seridó</b>	Alexandro Teixeira Gomes
<b>Vice-Diretor da Faculdade de Engenharia, Letras e Ciências Sociais do Seridó</b>	Marcelo da Silva Taveira
<b>Coordenadora do Curso de Turismo</b>	Mabel Simone de Araújo Bezerra Guardia
<b>Vice-Coordenadora do Curso de Turismo</b>	Isabelle de Fátima Silva Pinheiro
<b>Coordenador do Projeto de Inventariação Turística do Seridó - INVTUR UFRN</b>	Marcelo da Silva Taveira
<b>Colaboração e Pesquisa Técnica</b>	Gabriela Bon Raianne Kely Lopes de Araújo
<b>Revisão de Redação e ABNT</b>	Mabel Simone de Araújo Bezerra Guardia
<b>Bolsistas e Discentes Voluntários do Curso de Turismo da Faculdade de Engenharia, Letras e Ciências Sociais do Seridó</b>	Antonio Hercules de Medeiros Dantas Cecilia Justino dos Santos Evandro Rodrigues da Silva Irisvan Fernandes de Araújo Costa Jennyfher Pereira Galvão da Silva Jorge Luiz da Silva de Assis José Carlos Cruz Araújo Keity Kauane Pereira da Silva Kleiton Vinicius Chagas Araújo Lucas Lima Gusmão Luzenilda Rafael de Medeiros Maria Islania Alves Pereira Pedro Henrique da Costa Silva Raycelli Vanessa Anselmo da Silva

**FACULDADE DE ENGENHARIA, LETRAS E  
CIÊNCIAS SOCIAIS DO SERIDÓ**

Endereço: Rua: Manoel Lopes Filho, 138, Valfredo

Galvão, Campus Universitário, Currais Novos/RN

Telefax: (84) 3431-2836

E-mail: secretaria.felcs@gmail.com

**UNIVERSIDADE FEDERAL DO RIO GRANDE DO  
NORTE**

Endereço: Av. Senador Salgado Filho, 3000 – BR

101 km 92, Campus Universitário – Lagoa

Nova, Natal, RN - CEP: 59078-970

Telefax: (84) 3215- 3995

E-mail: gabinete@reitoria.ufrn.br

**PREFEITURA MUNICIPAL DE CERRO CORÁ**

**Prefeito** Raimundo Marcelino Borges

**Vice-Prefeita** Emanuel Gomes de Maria

**Secretário de Agricultura,  
Meio Ambiente e Turismo** Valderi Joaquim Borges

**Coordenador de Turismo** João Marcelo Pereira

**Colaboração Técnica**

Genilson Carvalho  
João Marcelo Pereira  
Juracy Teixeira

**SECRETARIA MUNICIPAL DE  
AGRICULTURA, MEIO AMBIENTE  
E TURISMO**

Endereço: Av. Sérvulo Pereira, S/N Cerro Corá

CEP: 59395-000

Telefax: (84)9600-1209

E-mail:samatpmcc@gmail.com

**PREFEITURA MUNICIPAL  
DE CERRO CORÁ**

Endereço: Praça Tomaz Pereira, 11, Centro,  
Cerro Corá

CEP: 59395-000

Telefax: (84)3488-2478

E-mail: prefeituramunicipaldecerrocor@gmail.com

Universidade Federal do Rio Grande do Norte - UFRN  
Sistema de Bibliotecas - SISBI  
Catalogação de Publicação na Fonte. UFRN - Biblioteca Setorial Prof<sup>a</sup>.  
Maria José Mamede Galvão - FELCS

Inventário turístico [recurso eletrônico]: Cerro Corá/RN / Marcelo da Silva Taveira, coordenador. - Dados eletrônicos - Currais Novos, RN: UFRN/FELCS, 2023.

131 p.: il. color.

Inclui referências.

Modo de acesso: World Wide Web.

<<http://repositorio.ufrn.br>>

ISBN: 978-65-00-69305-8

1. Turismo - Inventário - Cerro Corá (RN). 2. Atrativos turísticos - Cerro Corá (RN). 3. Turismo - Inventário - Seridó, Região do (RN). I. Taveira, Marcelo da Silva. II. Título. III. Faculdade de Engenharia, Letras e Ciências Sociais do Seridó.

RN/UF/BS-FELCS

CDU 338:017/019(813.2)

## MENSAGEM DO REITOR DA UFRN

**Foto 1. Professor José Daniel Diniz Melo**



Fonte: Cícero Oliveira

Fomentar o desenvolvimento socioeconômico do Rio Grande do Norte é uma das missões da Universidade Federal do Rio Grande do Norte (UFRN). Nesse sentido, em virtude do caráter estratégico que o Turismo desempenha para o nosso estado, a nossa Instituição vem fortalecendo a área por meio de ações de ensino, pesquisa e extensão, visando também à inovação do setor.

Sabendo da importância econômica e cultural do interior do RN, a UFRN tem compromisso com o avanço do Turismo nessa região, que apresenta forte potencial de crescimento e papel decisivo para o fortalecimento do nosso estado. Para tanto, o apoio institucional da Universidade vem sendo realizado por meio da atuação da comunidade universitária, a exemplo das ações do curso de Turismo da Faculdade de Engenharia, Letras e Ciências Sociais do Seridó (FELCS), localizada no município potiguar de Currais Novos, bem como pelas iniciativas da Pró-Reitoria de Extensão (Proex), para o desenvolvimento do Projeto de Inventariação Turística do Seridó Potiguar – Edição 2022, com a destinação de recursos financeiros, apoio logístico e aprovação de bolsas direcionadas ao projeto.

Nessa perspectiva, ter um instrumento que ofereça um levantamento sobre o panorama turístico - com identificação, catalogação e registro do conjunto de

atrativos, serviços e equipamentos e infraestrutura - é essencial para o planejamento, a gestão e a promoção de atividades do setor, que terá como consequência o fortalecimento turístico regional.

O Inventário Turístico (InvTur) é uma ferramenta que possibilitará reunir informações estratégicas sobre 15 municípios do Seridó Potiguar: Acari, Bodó, Caicó, Carnaúba dos Dantas, Cerro Corá, Currais Novos, Florânia, Jardim do Seridó, Jucurutu, Lagoa Nova, Parelhas, São João do Sabugi, Serra Negra do Norte, Tenente Laurentino Cruz e Timbaúba dos Batistas. Portanto, essa importante iniciativa possibilitará a definição de prioridades para a aplicação dos recursos financeiros disponíveis, o incentivo ao turismo sustentável e a tomada de decisão.

## MENSAGEM DO PREFEITO DO MUNICÍPIO DE CERRO CORÁ

**Foto 2: Raimundo Marcelino Borges**



Fonte: Prefeitura Municipal de Cerro Corá

O Município de Cerro Corá dispõe de grande potencial turístico, com atrativos naturais e culturais, um povo rico em hospitalidade e infraestrutura para receber seus visitantes. Além de ser a porta de entrada do projeto do Geoparque Seridó, que recentemente recebeu o título da chancela Rede Mundial Unesco através do projeto Geoparque Seridó junto aos Municípios de Lagoa Nova, Currais Novos, Acari, Carnaúba dos Dantas e Parelhas.

Para um futuro próximo, Cerro Corá aposta no turismo como um novo ciclo econômico de sucesso, setor este com grande potencial de crescimento. Nosso município possui perfil de cidade turística, com clima frio, eventos culturais, vários atrativos naturais e urbanos.

O Inventário da oferta turística será uma importante ferramenta de planejamento para cadeia produtiva deste segmento econômico. A coleta de dados in loco aconteceu entre os dias 07 e 09 de outubro de 2022, e espero que posteriormente, com esse documento, possamos divulgar com qualidade todos nossos empreendimentos turísticos de apoio ao turismo, buscando atrair mais visitantes e aprimorando o atendimento aos turistas. A gestão municipal estará sempre à disposição, apoiando e incentivando políticas de desenvolvimento turístico de forma inclusiva e sustentável.

## SUMÁRIO

### **MENSAGEM DO REITOR DA UFRN**

### **MENSAGEM DO PREFEITO DO MUNICÍPIO DE CERRO CORÁ**

<b>APRESENTAÇÃO</b>	10
<b>METODOLOGIA DA INVENTARIAÇÃO TURÍSTICA</b>	12
<b>CATEGORIA A: INFRAESTRUTURA DE APOIO AO TURISMO</b>	18
A.1 - PERFIL MUNICIPAL	20
A.2 - MEIOS DE ACESSO AO MUNICÍPIO	25
A.3 - SISTEMA DE COMUNICAÇÃO	25
A.4 - SISTEMA DE SEGURANÇA	26
A.5 - SISTEMA DE SAÚDE	26
A.6 - SISTEMA EDUCACIONAL	28
<b>CATEGORIA B: SERVIÇOS E EQUIPAMENTOS TURÍSTICOS</b>	29
B.1 - MEIOS DE HOSPEDAGEM	31
B.2 - ALIMENTOS E BEBIDAS	43
B.4 - SERVIÇOS E EQUIPAMENTOS DE TRANSPORTE TURÍSTICO	64
B.5 - SERVIÇOS E EQUIPAMENTOS PARA EVENTOS	64
B.6 - SERVIÇOS E EQUIPAMENTOS DE LAZER	66
B.7 - OUTROS SERVIÇOS E EQUIPAMENTOS TURÍSTICOS	67
B.7.3 - GUIAMENTO E CONDUÇÃO TURÍSTICA	68
<b>CATEGORIA C: ATRATIVOS TURÍSTICOS</b>	69
C.1 - ATRATIVOS NATURAIS	71
C.2 - ATRATIVOS CULTURAIS	92
C.3 - ATIVIDADES ECONÔMICAS	107
C.4 - EVENTOS PROGRAMADOS	109
<b>CATEGORIA D: COMÉRCIO TURÍSTICO</b>	110
D.1 - COMÉRCIO TURÍSTICO	111
<b>CATEGORIA E: ATIVIDADES COMERCIAIS DE APOIO AO TURISMO</b>	112
E.1 - SERVIÇOS DE IMAGEM E BELEZA	113
E.2 - SERVIÇOS DE SAÚDE E BEM-ESTAR	115
E.3 - SERVIÇOS COMERCIAIS DE APOIO	115

<b>RECOMENDAÇÕES TÉCNICAS</b>	123
<b>REFERÊNCIAS</b>	125
<b>ANEXO I - RESULTADOS QUANTITATIVOS</b>	126

# Apresentação



O município de Cerro Corá está localizado na Mesorregião Central Potiguar e na Microrregião da Serra de Sant'Ana, à distância de 190 km de Natal, capital do Estado do Rio Grande do Norte e integra o Polo de Turismo Seridó (instância de governança regional do Rio Grande do Norte).

Cerro Corá dispõe de expressiva potencialidade turística a ser desenvolvida, pois está fixada na Serra de Sant'Ana, a porção mais fria da região Seridó, fazendo com que o município se destaque pelo seu clima serrano e pelos elementos de significativa diversidade geoambiental e singulares atrativos turísticos naturais de expressivo diferencial regional.

Além disso, o município integra o projeto do Geoparque Seridó, dispondo de quatro geossítios de grande valor geológico, sendo eles os geossítios, Cruzeiro de Cerro Corá, Nascente do Rio Potengi, Serra Verde e Vale Vulcânico. Esses fatores fazem de Cerro Corá, um destino com grande latência para o ecoturismo e turismo de aventura.

Tendo em vista esses aspectos do município, fez-se necessário a elaboração do Inventário da Oferta Turística de Cerro Corá, edição 2022, uma Iniciativa de docentes especializados e discentes do curso de turismo da FELCS/UFRN, que através de uma metodologia própria, buscou identificar os principais atrativos, serviços e infraestrutura turística que o município oferece, para que posteriormente, a gestão municipal consiga planejar de forma técnica o desenvolvimento do turismo na cidade. Essa iniciativa é importante para o fomento da atividade turística da localidade, levando em consideração que o Inventário Turístico é a ação primária no campo do planejamento do turismo, colaborando para que a gestão pública local e os empresários tenham mais informações de qualidade para iniciar a organização, que são diretrizes para o desenvolvimento do setor de forma mais sustentável, democrática e incluyente.



**Metodologia de  
inventariação  
turística**

A metodologia pensada pelo Laboratório de Pesquisas e Estudos Turísticos (LAPET), vinculado à UFRN, desenvolveu o caminho metodológico para o processo de inventariação turística a partir de 5 Categorias Turísticas Técnicas. Associada a cada uma das categorias, tem-se um conjunto de atributos (objetos da inventariação – conteúdos turísticos e associados) relativos à oferta turística de um município, região ou território, conforme ilustrado a seguir:

**Quadro 1. Metodologia da Inventariação Turística.**

	<b>Atributos</b>
<b>Categoria A Infraestrutura de Apoio ao Turismo</b>	Instalações, estruturas e serviços, públicos e privados, que proporcionam qualidade de vida e bem-estar aos residentes e visitantes, tais como: logística de transportes e mobilidade urbana, equipamentos e atendimento na área de saúde, saneamento básico, fontes de energias; segurança, espaços de lazer e esporte, serviços de educação, acesso à internet, dentre outras facilidades existentes no lugar.
<b>Categoria B Serviços e Equipamentos Turísticos</b>	Estabelecimentos comerciais, equipamentos turísticos e prestadores de serviços que proporcionam as condições necessárias para que o visitante tenha uma estadia satisfatória: hospedagem, alimentação, lazer e entretenimento, transporte, agenciamento, guiamento, informações turísticas, hospitalidade, passeios e experiências positivas.

**Categoria C**  
**Atrativos turísticos**

Elementos naturais: clima, relevo, vegetação, paisagem, sítios arqueológicos/paleontológicos, praias, rios, lagoas, biodiversidade e geodiversidade, unidades de conservação, parques ambientais, e outros atributos de ordem natural.

Elementos culturais – material e imaterial: história, edificações/arquitetura, gastronomia, artesanato, expressões artísticas, espaços de memória, lugares, comunidades tradicionais, feiras e mercados culturais, acontecimentos, tradições, saberes e fazeres, objetos, personalidades, hospitalidade. São todos os elementos socioculturais que motivam a visitação de pessoas.

Atividades econômicas: extrativismo, industrial, comercial, agropecuária. Produção associada ao turismo e experiências da economia criativa.

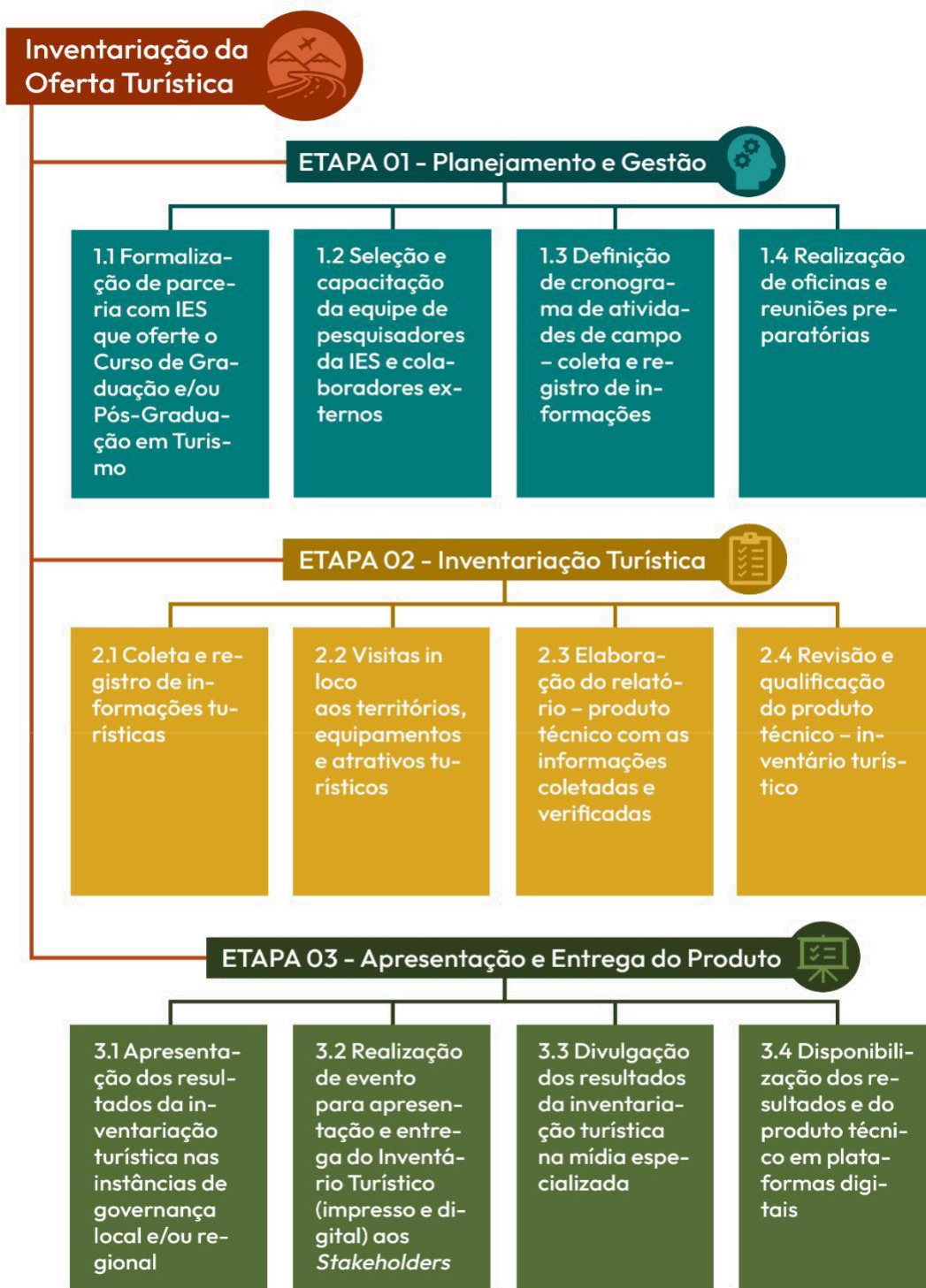
Realizações técnicas e científicas contemporâneas: visita a espaços e centros de natureza tecnológica e/ou de pesquisa, barragens/açudes, usinas e parques de produção de energia renovável e não renovável, planetários, aquários, viveiros, bases militares.

Eventos turísticos – atividades programadas (comerciais, socioculturais, técnicas, científicas, acadêmicas, promocionais, corporativas, esportivas, dentre outras) realizadas periodicamente, com potencial de gerar fluxo de visitantes regionais, nacionais e/ou internacionais.

<p><b>Categoria D</b> <b>Comércio Turístico</b></p>	<p>Espaços e serviços especializados para fins de consumo turístico: galeria de arte, joalheria, lojas e centros de artesanato, lojas de souvenirs, artigos da produção associada ao turismo e geoprodutos.</p>
<p><b>Categoria E</b> <b>Atividades Comerciais de Apoio</b></p>	<p>Espaços e serviços comerciais: shopping, loja de conveniência/posto de combustível, oficina mecânica, farmácia/drogaria, centro comercial, serviços bancários, agência de câmbio, mercearia/mercadinho, dentre outros serviços e equipamentos que facilitem a permanência do visitante no destino.</p>

Fonte: LAPET/UFRN, 2022

Figura 1. Etapas Metodológicas do Processo de Inventariação da Oferta Turística.



Fonte: LAPET/UFRN, 2022.

**Figura 2. Equipe de Pesquisadores da FELCS/UFRN.**



Fonte: Pesquisa de Campo, 2022.

A equipe técnica responsável pela pesquisa de campo e elaboração do Inventário Turístico do município de Cerro Corá, foi formada por professores especialistas e estudantes do Curso de Turismo da FELCS/UFRN, vinculados ao Projeto de Extensão “Inventariação da Oferta Turística do Seridó Potiguar - Edição 2022”, e ao Programa de Extensão “QUALISTUR - Turismo, Qualificação Profissional e Desenvolvimento Regional do Seridó Potiguar”.

O trabalho de campo para a coleta e registro de dados ocorreu no período de 05 a 07 de outubro de 2022, com apoio logístico da Secretaria Municipal de Agricultura, Meio Ambiente e Turismo de Cerro Corá.



Categoria A

# Infraestrutura de apoio ao turismo

Instalações, estruturas e serviços, públicos e privados, que proporcionam qualidade de vida e bem-estar aos residentes e visitantes, tais como: logística de transportes e mobilidade urbana, equipamentos e atendimento na área de saúde, saneamento básico, fontes de energias; segurança, espaços de lazer e esporte, serviços de educação, acesso à internet, dentre outras facilidades existentes no lugar.

**A.1 - PERFIL MUNICIPAL****A.2 - MEIOS DE ACESSO AO MUNICÍPIO****A.3 - SISTEMA DE COMUNICAÇÃO****A.4 - SISTEMA DE SEGURANÇA****A.5 - SISTEMA DE SAÚDE****A.6 - SISTEMA EDUCACIONAL**

## A.1 - PERFIL MUNICIPAL

Figura 3. Prefeitura Municipal de Cerro Corá



Fonte: Pesquisa de Campo, 2022

### 1.1 Município de Cerro Corá

A sede da Prefeitura está localizada na Praça Tomaz Pereira, nº 01, Centro, Cerro Corá/RN CEP - 59395-000

Telefone: (84) 3488-2478

E-mail institucional: [pref.cerocora@gmail.com](mailto:pref.cerocora@gmail.com)

Site eletrônico: [www.cerocora.rn.gov.br](http://www.cerocora.rn.gov.br)

### 1.2 Secretaria Municipal de Agricultura, Meio Ambiente e Turismo

Endereço: R. Sérvulo Pereira, centro

Contatos: (84)9600.1209

E-mail: [samatpmcc@gmail.com](mailto:samatpmcc@gmail.com)

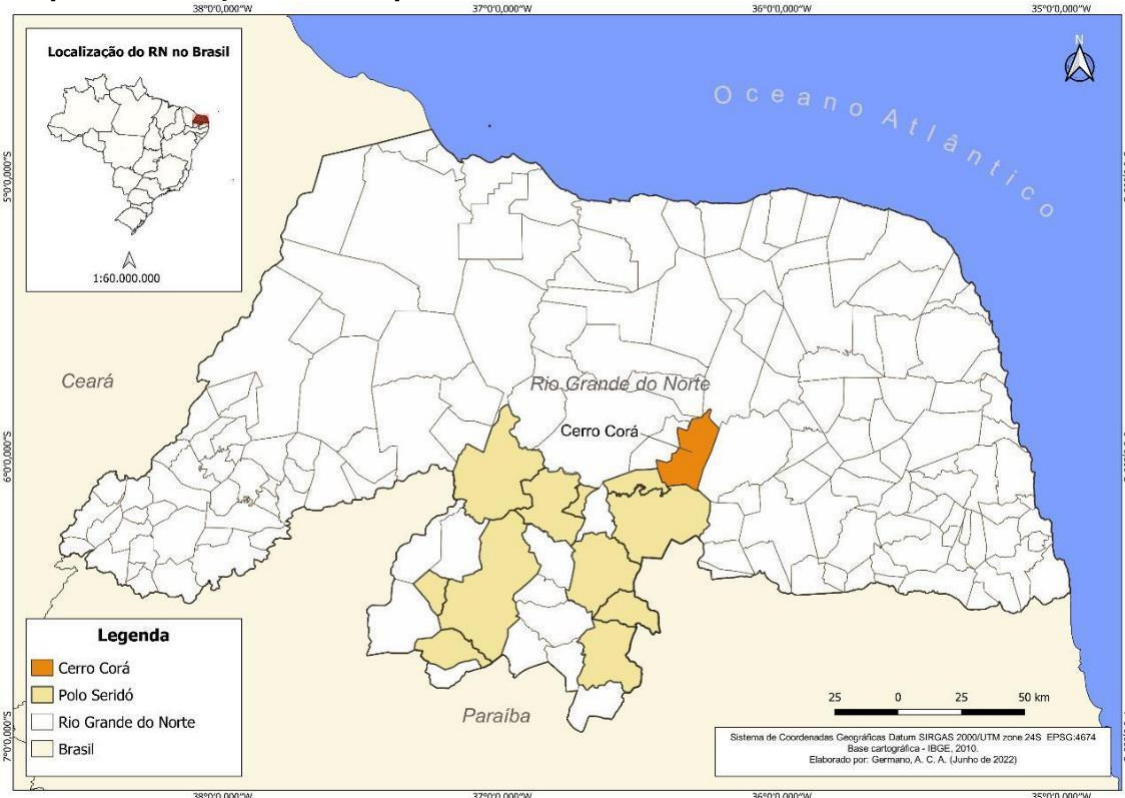
Quadro 2. Aspectos Geográficos

<b>Área Total</b>	393,569 km <sup>2</sup>
<b>Localização</b>	06°02' 45"S 36°20' 45" O
<b>Mesorregião</b>	Central Potiguar
<b>Microrregião</b>	Serra de Sant'Ana
<b>Municípios limites</b>	Norte- Santana do Matos, Bodó, Lages, Fernando Pedrosa
	Sul- Currais Novos
	Leste- São Tomé
	Oeste- Lagoa Nova e Bodó
<b>Distância da Capital do RN (Natal)</b>	190 km via BR – 226 e RN - 042
<b>População Total</b>	10.916 hab. (IBGE, 2010)
<b>População Urbana</b>	5.013 (IBGE, 2007)
<b>População Rural</b>	5,877 (IBGE, 2007)
<b>Densidade Demográfica</b>	27,74 hab./km <sup>2</sup> (IBGE, 2010)
<b>População Estimada (2021)</b>	11.182 hab. (IBGE, 2010)
<b>Índice de Desenvolvimento Humano Municipal (IDH-M)</b>	60,782 (IBGE, 2010)
<b>Hidrografia</b>	Rio Potengi
<b>Relevo</b>	Planalto da Borborema
<b>Vegetação</b>	Caatinga
<b>Clima</b>	Serrano
<b>Temperatura</b>	Temperatura média: 23° C
	Temperatura Mínima: 18°C
	Temperatura Máxima: 33° C
<b>Meses mais quentes</b>	Outubro a dezembro
<b>Meses mais chuvosos</b>	Março a abril
<b>Fuso horário</b>	UTC-3
<b>Principais atividades econômicas</b>	Agricultura, comércio, funcionalismo público, energia eólica, pecuária, Indústria têxtil.

Fonte: LAPET/UFRN, 2022.

O mapa 1 indica a localização geográfica de município de Cerro Corá:

**Mapa 1. Localização do Município de Cerro Corá**



Fonte: LAPET/UFRN, 2022.

## Formação Administrativa

Distrito criado com a denominação de Cerro-Corá, pela Lei Estadual n.º 603, de 31-10-1938, subordinado ao município Currais Novos. No quadro fixado para vigorar no período de 1939-1943, o distrito de Cerro-Corá figura no município de Currais Novos. Assim permanecendo em divisão territorial datada de 1-VII-1950.

Elevado à categoria de município com a denominação de Cerro-Corá, pela Lei Estadual n.º 1.031, de 11-12-1953, desmembrado de Currais Novos. Sede no antigo distrito de Cerro-Corá. Constituído do distrito sede. Instalado em 01-01-1954. Em divisão territorial datada de 1-VII-1960, o município é constituído do distrito sede. Assim permanecendo em divisão territorial datada de 2018. (IBGE)

Figura 4. Estrutura Administrativa do Município de Cerro Corá.



Fonte: LAPET/UFRN, a partir da Prefeitura Municipal de Cerro Corá, 2022.

Quadro 3. Composição do Conselho Municipal de Turismo do Município de Cerro Corá

Titular	Função
João Marcelo Pereira	Representante da SAMAT (Secretaria Municipal de Agricultura, Meio Ambiente e Turismo)
Maria Edilma Pereira Cruz	Representante do segmento do artesanato
José Genilson Carvalho	Presidente do COMTUR
José Walderes Bezerra da Costa	Representante da Secretaria de Obras
Érica Roseane da Silva Galvão	Representante da classe estudantil
Ronivon Pereira	Representante do segmento de Guias de turismo
Wallace Wilson Pereira	Representante do segmento de Meio de Hospedagem
Walter da Costa Dantas	Representante do segmento gastronômico

Fonte: LAPET/UFRN, a partir da Secretaria Municipal de Agricultura, Meio Ambiente e Turismo, 2022.

## **Equipamentos, Instalações e Serviços Públicos**

### **Abastecimento de água**

O abastecimento de água do Município de Cerro Corá, é feito pela Companhia de Águas e Esgoto do Rio Grande do Norte (CAERN)

### **Serviços de coleta de Lixo**

A coleta de lixo é feita por carros apropriados, que realizam a coleta de resíduos. A empresa responsável pelo serviço é a Secretaria Municipal de Transportes e Obras Públicas.

### **Demanda Turística**

Não Informada

### **Atrativos Mais Visitados**

Atrativo 01: Clima frio

Atrativo 02: Festival de Inverno

Atrativo 03: Nascente do Rio Potengi

Atrativo 04: Casa de Pedra

Atrativo 05: Pinturas Rupestres

Atrativo 06: Conventos

### **Histórico e origem do Município**

**Data da Fundação:** 11 de dezembro de 1953

**Santo Padroeiro:** São João Batista

**Gentílico:** Cerrocoraense

As primeiras penetrações ocorreram no final do século XVII, com a chegada de uma expedição destinada a reprimir a sublevação dos índios Canindés e Janduís, habitantes da região. Em 1764, recebendo duas datas de terras, Adriana Holanda de Vasconcellos tornou-se a primeira proprietária no atual Município. Posteriormente,

doou parte da serra à Nossa Senhora de Santana, surgindo, daí o nome Serra de Santana, estendido a todo o sistema de serras vizinhas.

O local da atual Cidade era ocupado, em 1886, pelo sítio Barro Vermelho, pertencente ao Major Lula Gomes, que ali fundou o Povoado, conhecido como Caraúbas, nome de uma espécie vegetal encontrada no lugar. Em 1922, o Povoado teve seu nome mudado para Cerro Corá, uma homenagem ao derradeiro momento histórico da guerra do Paraguai (IBGE).

## **A.2 - MEIOS DE ACESSO AO MUNICÍPIO**

**1. BR – 226** Rodovia Federal sentido Natal-Currais Novos dá acesso a RN – 42 que dá acesso ao município de Cerro Corá.

**2. RN – 042** Rodovia Estadual que dá acesso ao município de Cerro Corá

## **A.3 - SISTEMA DE COMUNICAÇÃO**

### **1 - Empresa Brasileira de Correios e Telégrafos**

Endereço: Rua Sérvulo Pereira n° 89.

Telefone: (84) 3488-2301

Site eletrônico: [www.correios.com.br](http://www.correios.com.br)

Serviços prestados: Uso público nacional que consiste no transporte e distribuição de correspondência oficial e privada.

### **2 - Rádio Liberdade FM 87,9**

Endereço: Av. São João, n° 354.

Telefone:(84) 3488-2498/ 9 9900-7198/ 9 9211-0356

Site eletrônico: <http://radiofmliberdade.com/>

Serviços prestados: Uso público informando os acontecimentos em geral aos residentes da cidade.

**A.4 - SISTEMA DE SEGURANÇA****1 - Destacamento da Polícia Militar**

Endereço: Rua Cel. Severino Bezerra.

Telefone: (84) 3488-2277/ 9.9948- 8617 (190)

Serviços especializados: Ronda e apreensão.

**A.5 - SISTEMA DE SAÚDE****1 – Hospital Unidade Mista Clotilde Santana**

Endereço: Rua Gracindo Deitado n° 249 - Centro.

Telefone: (84) 3488-2205

Horário de funcionamento: 24 horas

Serviços prestados: internação, atendimento ambulatorial, Vigilância em saúde e maternidade.

**2 – Unidade Básica de Saúde Dr. Mariano Coelho**

Endereço: Rua Gracindo Deitado n° 248 - Centro.

Telefone: Não informado

Horário de funcionamento: Segunda a sexta, 07h às 17h

Serviços prestados: Atendimento básico de saúde.

**3 – UBS – Sebastiana Leôncio da Silva**

Endereço: Rua: Marcos Viana

Telefone: Não informado

Serviços: Dentista, vacinas, consultas e medicamentos.

**4 – Cinal**

Endereço: Rua: Cel. Manoel Osório

Contatos: (84) 99602-1878 / @clinal\_cerrocora

Horário de funcionamento: Segunda a sábado, 07h às 18h

Serviços: Consultas com médicos de diversas especialidades.

**5 – Drogaria Multifarma**

Endereço: R. Monsenhor Paulo Herôncio

Contatos: (84) 99831-7448 / @multifarmasc

Horário de funcionamento: Segunda a sábado, 07h às 19:30h

Formas de Pagamento: Cartão de crédito/débito, dinheiro e PIX

Serviços: Medicamentos em geral.

**6 – Drogaria Saúde**

Endereço: R. Pres. Benvenuto Pereira, 208

Contatos: (84) 99854-6384 / @drogariasaude

Horário de funcionamento: Segunda a sábado, 07h às 17h

Formas de Pagamento: Cartão de crédito/débito, dinheiro e PIX

Serviços: Venda de medicamentos.

**7 – Drogaria Yasmim**

Endereço: R. Monsenhor Paulo Herôncio, 147

Contatos: (84) 99683-4557 / @drogariayasmim

Horário de funcionamento: Segunda a sábado, 07h às 18h

Formas de Pagamento: Cartão de crédito/débito, dinheiro e PIX

Serviços: Medicamentos em geral.

**8 – Drogaria Serrana**

Endereço: R. Marcos Viana, 216

Contatos: (84) 9908 - 9420 / @drogariaserranacc

Horário de funcionamento: Segunda a sábado, 07h às 17:30h

Formas de Pagamento: Cartão de crédito/débito, dinheiro e PIX

Serviços: Medicamentos, perfumaria e afins.

**9 – Farmácia São João**

Endereço: R. Sérvulo Pereira

Contatos: (84) 99626-7271 / @drogariasaojoao

Horário de funcionamento: Segunda a sábado, 07h às 19:30h

Formas de Pagamento: Cartão de crédito/débito, dinheiro e PIX

Serviços: Venda de medicamentos em geral.

## 10 – Odontomedic

Endereço: R. Valdir Bezerra de Araújo, 127

Contatos: (84) 9915-5981

Horário de funcionamento: segunda a sexta, 07h00 às 11h00 - 13h30 às 17h30

Serviços: Psicólogo, cardiologista, nutricionista, ultrassonografia e ortodontista.

## A.6 - SISTEMA EDUCACIONAL

**Quadro 4. Cenário Atual do Ensino Fundamental no Município de Cerro Corá**

<b>Indicador</b>	<b>Ensino Privado</b>	<b>Ensino Público</b>	<b>Total</b>
<b>Escolas</b>	01	08	09
<b>Matrículas</b>	N/I	N/I	N/I

Fonte: LAPET/UFRN, 2022.

**Quadro 5. Cenário Atual do Ensino Médio no Município de Cerro Corá**

<b>Indicador</b>	<b>Ensino Privado</b>	<b>Ensino Público</b>	<b>Total</b>
<b>Escolas</b>	-	02	02
<b>Matrículas</b>	N/I	N/I	N/I

Fonte: LAPET/UFRN, 2022

N/I - Não Informado

Categoria B

# Serviços e equipamentos turísticos



Estabelecimentos comerciais, equipamentos turísticos e prestadores de serviços que proporcionam as condições necessárias para que o visitante tenha uma permanência satisfatória, sendo: hospedagem, alimentação, lazer e entretenimento, transporte, agenciamento, guiamento, informações turísticas, hospitalidade, passeios e experiências positivas.

**B.1** - SERVIÇOS E EQUIPAMENTOS DE HOSPEDAGEM

**B.2** - SERVIÇOS E EQUIPAMENTOS DE ALIMENTOS E BEBIDAS

**B.4** - SERVIÇOS E EQUIPAMENTOS DE TRANSPORTES TURÍSTICOS

**B.5** - SERVIÇOS E EQUIPAMENTOS DE EVENTOS

**B.6** - SERVIÇOS E EQUIPAMENTOS DE LAZER

**B.7** - OUTROS SERVIÇOS E EQUIPAMENTOS TURÍSTICOS

**B.7.3** - GUIAMENTO E CONDUÇÃO TURÍSTICA

## B.1 - SERVIÇOS E EQUIPAMENTOS DE HOSPEDAGEM

Cerro Corá possui 10 meios de hospedagem do tipo pousada em funcionamento. Os empreendimentos dispõem de infraestrutura e serviços distintos. Juntos, totalizam 55 unidades habitacionais e 133 leitos, e emprega 20 funcionários, conforme mostra a tabela a seguir:

**Quadro 6. Meios de Hospedagem.**

<b>Empreendimento</b>	<b>Área</b>	<b>Endereço</b>	<b>Contatos</b>	<b>Subtipo</b>	<b>Cadastur</b>	<b>N. de U.H</b>	<b>N. de Leitos</b>	<b>N. de Funcionários</b>
<b>Colina dos Flamboyants</b>	Urbana	Sítio Barreiras	(84) 99818-0212 / @colinadoflamboyantsoficial	Pousada	–	13	42	04
<b>Pousada Brisa da Serra</b>	Rural	Sítio Baixa Verde	(84) 99818-0212 / @colinadosfamboyantsoficial	Pousada	–	N/I	N/I	02
<b>Platô da Nascente</b>	Rural	Sítio Chão da Divisão	(84) 98803 - 9651 / @platodanascente	Camping	–	05	05	02
<b>Pousada Central</b>	Urbana	Rua Sérgio Pereira, centro	(84) 99848-2117	Pousada	–	08	21	01
<b>Pousada do Birico</b>	Urbana	Rua Gracindo Deitado, 169	(84) 99800-2091	Pousada	–	08	16	01
<b>Pousada Dona Finha</b>	Urbana	Rua Jeremias Canário	(84) 99662-2232	Pousada	–	01	03	01

<b>Pousada Elis</b>	Rural	Sítio Baixa da Floresta	(84) 99109-9936 / @pousadaeconvenienciaelis	Pousada	–	06	12	03
<b>Pousada Mirante</b>	Rural	Sítio Chão da Divisão	(84) 99992-2930 / @mirante_barerestaurante	Pousada	–	03	06	04
<b>Pousada Seridó</b>	Urbana	Rua Benvenuto Pereira, 55	(84) 99704-7987 / @pousadaerestauranteserido	Pousada	46.008.859/0001-48	10	20	01
<b>Terras do Potengi</b>	Rural	Sítio Chão da Divisão, 1313	(84) 99954-0895 / @terrasdopotengi	Pousada	–	05	08	01
<b>Total</b>	<b>10</b>	–	–	–	<b>01</b>	<b>55</b>	<b>133</b>	<b>20</b>

Fonte: Pesquisa de Campo, 2022.

N/I - Não informado.

Descrição dos equipamentos de hospedagem e dos serviços ofertados:

**Figura 5.** Pousada Colina dos Flamboyants.



Fonte: Acervo Pessoal de Genilson Carvalho, 2022.

**Quadro 7. Colina dos Flamboyants**

Fonte: Pesquisa de Campo, 2022.

INFORMAÇÕES DA EMPRESA	
<b>Endereço</b>	Sítio Barreiras
<b>Contato</b>	(84) 99818-0212 / @colinadosfamboyantsoficial
<b>N. de Leitos</b>	42
<b>N. de UH's</b>	13
<b>CNPJ</b>	13.413.340/001-57
<b>Facilidades</b>	Diária com café da manhã, WIFI, TV, ar-condicionado, roupa de cama e banho, restaurante, UH's adaptadas para pessoas com mobilidade reduzida e piscina.

Figura 6. Pousada Brisa da Serra.



Fonte: Acervo Pessoal da Pousada Brisa da Serra, 2022.

Quadro 8. Pousada Brisa da Serra.

INFORMAÇÕES DA EMPRESA	
<b>Endereço</b>	Sítio Baixa Verde, zona rural
<b>Contato</b>	(84) 99433-5125 / @brisadaserrabarepousada
<b>N. de Leitos</b>	N/I
<b>N. de UH's</b>	N/I
<b>CNPJ</b>	–
<b>Facilidades</b>	WIFI, roupa de cama e banho, bar e piscina

Fonte: Pesquisa de Campo, 2022.

Figura 7. Platô da Nascente.



Fonte: Pesquisa de Campo, 2022.

Quadro 9. Platô da Nascente.

INFORMAÇÕES DA EMPRESA	
<b>Endereço</b>	Sítio Chão da Divisão, zona rural
<b>Contato</b>	(84) 98803 - 9651 / @platodanascente
<b>N. de Leitos</b>	05
<b>N. de UH's</b>	05
<b>CNPJ</b>	42.550.700/0001-08
<b>Facilidades</b>	Área de camping, cozinha compartilhada, redário, WIFI, roupa de cama e banho, frigobar e mirante.

Fonte: Pesquisa de Campo, 2022

Figura 8. Pousada Central.



Fonte: Pesquisa de Campo, 2022.

Quadro 10. Pousada Central

INFORMAÇÕES DA EMPRESA	
<b>Endereço</b>	Rua Sérvulo Pereira, 47
<b>Contato</b>	(84) 99848-2117
<b>N. de Leitos</b>	21
<b>N. de UH's</b>	08
<b>CNPJ</b>	13.397.070/0001-12
<b>Facilidades</b>	Diária com café da manhã, TV, WIFI, ventilador, roupa de cama e banho

Fonte: Pesquisa de Campo, 2022.

Figura 9. Pousada do Birico.



Fonte: Pesquisa de Campo, 2022.

Quadro 11. Pousada do Birico

INFORMAÇÕES DA EMPRESA	
<b>Endereço</b>	Rua Gracindo Deitado, 169
<b>Contato</b>	(84)99800-2091
<b>N. de Leitos</b>	08
<b>N. de UH's</b>	16
<b>CNPJ</b>	26.035.288/001-23
<b>Facilidades</b>	Diária com e sem alimentação, TV, WIFI, ventilador, roupa de cama e banho e restaurante

Fonte: Pesquisa de Campo, 2022.

Figura 10. Pousada Dona Finha.



Fonte: Pesquisa de Campo, 2022.

Quadro 11. Pousada Dona Finha

INFORMAÇÕES DA EMPRESA	
<b>Endereço</b>	Rua Jeremias Canário, 88
<b>Contato</b>	(84)99662-2232
<b>N. de Leitos</b>	03
<b>N. de UH's</b>	01
<b>CNPJ</b>	N/I
<b>Facilidades</b>	WIFI, TV, roupa de cama e banho, ventilador

Fonte: Pesquisa de Campo, 2022.

Figura 11. Pousada Elis.



Fonte: Pesquisa de Campo, 2022.

Quadro 12. Pousada Elis

INFORMAÇÕES DA EMPRESA	
<b>Endereço</b>	Sítio Baixa da Floresta, zona rural
<b>Contato</b>	(84) 99109-9936 / @pousadaeconvenienciaelis
<b>N. de Leitos</b>	12
<b>N. de UH's</b>	06
<b>CNPJ</b>	36.685.559/0001-52
<b>Facilidades</b>	TV, WIFI, ar-condicionado, ventilador, roupa de cama e banho e posto de combustível

Fonte: Pesquisa de Campo, 2022.

Figura 12. Pousada Mirante.



Fonte: Pesquisa de Campo, 2022.

Quadro 13. Pousada Mirante

INFORMAÇÕES DA EMPRESA	
<b>Endereço</b>	Sítio Chão da Divisão, zona rural
<b>Contato</b>	(84) 99992-2930 / @mirante-barerestaurante
<b>N. de Leitos</b>	06
<b>N. de UH's</b>	03
<b>CNPJ</b>	33.846.529/0001-80
<b>Facilidades</b>	Diária com café da manhã, WIFI, ventilador, roupa de cama e banho, UH 's adaptados para pessoas com mobilidade reduzida, mirante e restaurante.

Fonte: Pesquisa de Campo, 2022.

Figura 13. Restaurante e Pousada Seridó.



Fonte: Pesquisa de Campo, 2022

Quadro 14. Pousada Seridó

INFORMAÇÕES DA EMPRESA	
<b>Endereço</b>	Rua Benvenuto Pereira, 55
<b>Contato</b>	(84) 99704-7887 / @seridopousadaerestaurante
<b>N. de Leitos</b>	20
<b>N. de UH's</b>	10
<b>CNPJ</b>	46.008.859/0001-48
<b>Facilidades</b>	Diária com e sem café da manhã, WIFI, roupa de cama e banho, TV, frigobar, ar-condicionado ou ventilador

Fonte: Pesquisa de Campo, 2022.

Figura 14. Terras do Potengi



Fonte: Pesquisa de Campo, 2022.

Quadro 15. Terras do Potengi

INFORMAÇÕES DA EMPRESA	
<b>Endereço</b>	Sítio Chão da Divisão, 1313
<b>Contato</b>	(84) 99954-0895 / @terrasdopotengi
<b>N. de Leitos</b>	08
<b>N. de UH's</b>	05
<b>CNPJ</b>	28.955.272/0001-64
<b>Facilidades</b>	Diária com café da manhã, área de camping, área de motorhome, Chalés com TV, WIFI, roupa de cama e banho e cozinha. Mirante e restaurante.

Fonte: Pesquisa de Campo, 2022.

## B.2 - SERVIÇOS E EQUIPAMENTOS DE ALIMENTOS E BEBIDAS

Em relação aos equipamentos de Alimentos e Bebidas inventariados, Cerro Corá dispõe de 19 empreendimentos gastronômicos (estabelecimentos de alimentos e bebidas). Juntos, possuem capacidade de atendimento de 724 clientes sentados e empregam 65 funcionários (permanentes e temporários), conforme mostra o quadro 16

**Quadro 16. Alimentos e Bebidas**

<b>Identificação</b>	<b>Contatos</b>	<b>Endereço</b>	<b>Subtipo</b>	<b>Cadastur</b>	<b>Capacidade de pessoas sentadas</b>	<b>Nº de Funcionários</b>
<b>Açaí Bistrô</b>	(84)9993-1875 / @acaibistrocc	Rua Manoel Osório, 8B	Bistrô	43.578.147/0001-76	44	07
<b>Bar do Luiz</b>	(84) 99668-2388	Rua Gracindo Deitado, centro	Bar	–	50	03
<b>Churrascaria Dois Irmãos</b>	(84)99401-1100 / @churrascariadoisirmaos2021	Rua João Lopes Galvão, RN 087	Churrascaria	–	60	06
<b>Esquina Bar</b>	(84)99686-99460	Rua Monsenhor Paulo Herôncio, 04	Bar	–	30	03
<b>Império do Sabor</b>	(84)99683-8455	Av. Benvenuto Pereira, centro	Quiosque	–	20	01

<b>Kiosque do Magão</b>	(84)9960-7568 / @kiosquedomagaooficial	Av. Benvenuto Pereira, centro	Quiosque	–	40	02
<b>Lanchonete Encontro dos Amigos</b>	(84) 92001-1367	R. Monsenhor Paulo Herôncio	Lanchonete	–	30	04
<b>Lanchonete pontual</b>	(84) 99938-6430 / lspontual@gmail.com	Praça Tomaz Pereira, centro	Lanchonete	–	N/I	01
<b>Lira Lanches</b>	(84)99807-3040	Rua Monsenhor Paulo Herôncio, 20A	Lanchonete	–	12	02
<b>Mirante Bar e Restaurante</b>	(84)99992-2930 / @mirante_barerestaurante	Sítio Chão da Divisão	Restaurante	–	150	N/I
<b>Nordestino Bar e Petiscaria</b>	(84)99649-0270 / @nordestinobarepetiscaria	Av. Manoel Chagas de Medeiros	Restaurante	–	N/I	N/I
<b>Panificadora Cerrocoraense</b>	(84)99922-7624 / @panificadoracerrocoraense	Rua Sérvulo Pereira, centro	Panificadora	–	30	22
<b>Panificadora de Zé Bezerra</b>	(84)99935-8825 / @acainopote	Rua Major Lula Gomes, Tancredo Neves	Panificadora	–	N/P	Apenas família

<b>Restaurante Colina</b>	(84) 9.9818-8212	Sítio Barreiras,	Restaurante	–	120	N/I
<b>Pousada e Restaurante Seridó</b>	(84)99940-4350 / @seridopousadaerestaurante	Av. Benvenuto Pereira, 55	Restaurante	46.008.859/0001-48	50	02
<b>Restaurante da Galinha Caipira</b>	(84)99969-4768	Rua Antônio Henrique Pereira, 154	Restaurante	–	50	02
<b>Recanto Sertanejo</b>	(84) 99972-0284	R. Major Lula Gomes	Restaurante	–	20	03
<b>Restaurante da Gil</b>	(84)99635-0480	Rua Gracindo Deitado, centro	Restaurante	–	48	03
<b>Restaurante Suíça da Serra</b>	(84)99838-8117	Av. Benvenuto Pereira, centro	Restaurante	–	N/I	02
<b>Total</b>	<b>19</b>	–	–	<b>02</b>	<b>724</b>	<b>61</b>

Fonte: Pesquisa de Campo, 2022N/I - Não Informado

A seguir estão descritos cada equipamento de Alimentos e Bebidas:

Quadro 17. Açai Bistrô

<b>INFORMAÇÕES DA EMPRESA</b>	
<b>Endereço</b>	Rua Manoel Osório, 8B
<b>Contatos</b>	(84)9993-1875 / @acaibistrocc
<b>Capacidade de atendimento</b>	44 pessoas
<b>Horário de funcionamento</b>	Terça a Domingo, 18h às 22h
<b>Formas de pagamento</b>	Cartão de crédito/débito e PIX
<b>CNPJ</b>	43.578.147/0001-76
<b>Facilidades</b>	WIFI; Música ao vivo; Música ambiente; reserva para eventos privados; Delivery e Banheiro.
<b>Gastronomia</b>	Açaí, Taça da felicidade; Gastronomia regional e internacional

Fonte: Pesquisa de Campo, 2022

Quadro 18. Bar do Luiz

<b>INFORMAÇÕES DA EMPRESA</b>	
<b>Endereço</b>	Rua Gracindo Deitado, centro
<b>Contatos</b>	(84) 99668-2388
<b>Capacidade de atendimento</b>	50 pessoas
<b>Horário de funcionamento</b>	Sexta a Domingo, 18h às 22h
<b>Formas de pagamento</b>	Cartão de crédito/débito e PIX
<b>CNPJ</b>	N/I
<b>Facilidades</b>	WIFI; Música ambiente; Estacionamento; Rampas de acesso e Banheiro
<b>Gastronomia</b>	Bebidas e Churrasco

Fonte: Pesquisa de Campo, 2022

Quadro 19. Churrascaria Dois Irmãos

<b>INFORMAÇÕES DA EMPRESA</b>	
<b>Endereço</b>	Rua João Lopes Galvão, RN 087
<b>Contatos</b>	(84)99401-1100 / @churrascariadoisirmaos2021
<b>Capacidade de atendimento</b>	60 pessoas
<b>Horário de funcionamento</b>	Todos os dias, 11h às 15h
<b>Formas de pagamento</b>	Cartão de crédito/débito, espécie e PIX
<b>CNPJ</b>	47.204.884.0001/-60
<b>Facilidades</b>	WIFI, música ambiente, rampas de acesso
<b>Gastronomia</b>	Churrasco e gastronomia regional

Fonte: Pesquisa de Campo, 2022

Quadro 20. Esquina Bar

INFORMAÇÕES DA EMPRESA	
<b>Endereço</b>	Rua Monsenhor Paulo Herôncio, 04
<b>Contatos</b>	(84)99686-9460
<b>Capacidade de atendimento</b>	30 pessoas
<b>Horário de funcionamento</b>	Todos os dias, 07h às 18h
<b>Formas de pagamento</b>	Cartão de crédito/débito e PIX
<b>CNPJ</b>	N/I
<b>Facilidades</b>	Música ambiente, WIFI e Rampas de acesso
<b>Gastronomia</b>	Bebidas e petiscos

Fonte: Pesquisa de Campo, 2022

Quadro 21. Império do Sabor

<b>INFORMAÇÕES DA EMPRESA</b>	
<b>Endereço</b>	Av. Benvenuto Pereira, centro
<b>Contatos</b>	(84)99683-8455
<b>Capacidade de atendimento</b>	20 pessoas
<b>Horário de funcionamento</b>	Todos os dias, 17h às 23h
<b>Formas de pagamento</b>	Cartão de crédito/débito e PIX
<b>CNPJ</b>	N/P
<b>Facilidades</b>	Música ao vivo; Música ambiente; Delivery; WIFI e rampas de acesso.
<b>Gastronomia</b>	Gastronomia regional e internacional.

Fonte: Pesquisa de Campo, 2022

Quadro 22. Kiosque do Magão

<b>INFORMAÇÕES DA EMPRESA</b>	
<b>Endereço</b>	Av. Benvenuto Pereira, centro
<b>Contatos</b>	(84) 99608-7569 / @kiosquedomagaoooficial
<b>Capacidade de atendimento</b>	40 pessoas
<b>Horário de funcionamento</b>	Segunda a domingo, 18h30 às 00;00; Fecha às terças
<b>Formas de pagamento</b>	Cartão de crédito/débito e PIX
<b>CNPJ</b>	—
<b>Facilidades</b>	Música ambiente, WiFi, Estacionamento e Rampas de acesso
<b>Gastronomia</b>	Lanches e bebidas

Fonte: Pesquisa de Campo, 2022

Quadro 23. Lanchonete Encontro dos Amigos

INFORMAÇÕES DA EMPRESA	
<b>Endereço</b>	R. Monsenhor Paulo Herôncio
<b>Contatos</b>	(84) 92001-1367
<b>Capacidade de atendimento</b>	N/I
<b>Horário de funcionamento</b>	Terça a domingo, 18h às 22h
<b>Formas de pagamento</b>	Cartão de crédito/débito e PIX
<b>CNPJ</b>	–
<b>Facilidades</b>	Delivery, WIFI
<b>Gastronomia</b>	Lanches, pizza, açaí e sorvete

Fonte: Pesquisa de Campo, 2022

Quadro 24. Lanchonete Pontual

INFORMAÇÕES DA EMPRESA	
<b>Endereço</b>	Praça Tomaz Pereira, centro
<b>Contatos</b>	(84) 99938-6430 / lspontual@gmail.com
<b>Capacidade de atendimento</b>	N/I
<b>Horário de funcionamento</b>	Segunda a sábado, 05h às 17h00
<b>Formas de pagamento</b>	Cartão de crédito/débito e PIX
<b>CNPJ</b>	–
<b>Facilidades</b>	WIFI, Música ambiente
<b>Gastronomia</b>	Lanches e bebidas

Fonte: Pesquisa de Campo, 2022

Quadro 25. Lira Lanches

<b>INFORMAÇÕES DA EMPRESA</b>	
<b>Endereço</b>	Rua Monsenhor Paulo Herôncio, 20A
<b>Contatos</b>	(84)99807-3040
<b>Capacidade de atendimento</b>	12 pessoas
<b>Horário de funcionamento</b>	Todos os dias, 8h às 21h00
<b>Formas de pagamento</b>	Cartão de crédito/débito e PIX
<b>CNPJ</b>	–
<b>Facilidades</b>	WIFI, música ambiente
<b>Gastronomia</b>	Lanches, bebidas e baganas.

Fonte: Pesquisa de Campo, 2022

Quadro 26. Nordestinos Bar e Petiscaria

INFORMAÇÕES DA EMPRESA	
<b>Endereço</b>	Avenida Manoel Chagas de Medeiros
<b>Contatos</b>	(84)99649-0270 / @nordestinobarepetiscaria
<b>Capacidade de atendimento</b>	100 pessoas
<b>Horário de funcionamento</b>	Sexta, sábado e domingo - Horário Móvel
<b>Formas de pagamento</b>	Cartão de crédito/débito e PIX
<b>CNPJ</b>	48.360.549/0001-39
<b>Facilidades</b>	WIFI, banheiro, música ambiente, música ao vivo
<b>Gastronomia</b>	Regional e drinks

Fonte: Pesquisa de Campo, 2022

Quadro 27. Panificadora Cerrocoraense

INFORMAÇÕES DA EMPRESA	
<b>Endereço</b>	Rua Sérvulo Pereira, centro
<b>Contatos</b>	(84)99922-7624 / @panificadoracerrocoraense
<b>Capacidade de atendimento</b>	30 pessoas
<b>Horário de funcionamento</b>	Segunda a sábado, 06h às 11;15 - 14;30 às 19h
<b>Formas de pagamento</b>	Cartão de crédito/débito e PIX
<b>CNPJ</b>	22.272.307/0001-06
<b>Facilidades</b>	WIFI, atendimento a grupos, atendimento em língua estrangeira, banheiro acessível
<b>Gastronomia</b>	Pães, bolachas, bolos e lanches

Fonte: Pesquisa de Campo, 2022

Quadro 28. Panificadora de Zé Bezerra

INFORMAÇÕES DA EMPRESA	
<b>Endereço</b>	Rua. Major Lula Gomes
<b>Contatos</b>	(84)99935-8825 / @acainopote
<b>Capacidade de atendimento</b>	N/I
<b>Horário de funcionamento</b>	Todos os dias, 6h00 às 19h00
<b>Formas de pagamento</b>	Cartão de crédito/débito e PIX
<b>CNPJ</b>	–
<b>Facilidades</b>	N/P
<b>Gastronomia</b>	Pães, bolos, bolachas, açaí, sorvetes e lanches.

Fonte: Pesquisa de Campo, 2022

Quadro 29. Pousada e Restaurante Seridó

<b>INFORMAÇÕES DA EMPRESA</b>	
<b>Endereço</b>	Av. Benvenuto Pereira, 55
<b>Contatos</b>	(84)99940-4350 / @seridopousadaerestaurante
<b>Capacidade de atendimento</b>	50 pessoas
<b>Horário de funcionamento</b>	Segunda e quarta, 11h00 a 14h00 - 18h00 às 21h00/ Fim de semana, 18h00 às 22h00.
<b>Formas de pagamento</b>	Cartão de crédito/débito e PIX
<b>CNPJ</b>	-
<b>Facilidades</b>	WIFI, Música Ambiente, banheiro, estacionamento, delivery
<b>Gastronomia</b>	Gastronomia regional, internacional e pizzas.

Fonte: Pesquisa de Campo, 2022

Quadro 30. Restaurante Colina

INFORMAÇÕES DA EMPRESA	
<b>Endereço</b>	Sítio Barreiras, S/N
<b>Contatos</b>	(84) 99818-8212 / @colinadosfamboyantsoficial
<b>Capacidade de atendimento</b>	120 pessoas
<b>Horário de funcionamento</b>	
<b>Formas de pagamento</b>	Cartão de crédito/débito e PIX
<b>CNPJ</b>	13.411.340/0001-57
<b>Facilidades</b>	WIFI -Museu Casa de Taipa; Salão de Jogos
<b>Gastronomia</b>	Regional, Brasileira, Nordestina.

Fonte: Pesquisa de Campo, 2022

Quadro 31. Restaurante da Galinha Caipira

<b>INFORMAÇÕES DA EMPRESA</b>	
<b>Endereço</b>	R. Antônio Henrique Pereira, 154
<b>Contatos</b>	(84) 99969-4768
<b>Capacidade de atendimento</b>	50 pessoas
<b>Horário de funcionamento</b>	Todos os dias, 07h às 21h
<b>Formas de pagamento</b>	Cartão de crédito/débito e PIX
<b>CNPJ</b>	26.685.019/0001-02
<b>Facilidades</b>	WIFI, música ambiente, banheiro acessível
<b>Gastronomia</b>	Regional

Fonte: Pesquisa de Campo, 2022

Quadro 32. Recanto Sertanejo

<b>INFORMAÇÕES DA EMPRESA</b>	
<b>Endereço</b>	R. Major Lula Gomes
<b>Contatos</b>	(84) 99972-0284
<b>Capacidade de atendimento</b>	20 pessoas
<b>Horário de funcionamento</b>	Todos os dias, 17h às 22h
<b>Formas de pagamento</b>	Cartão de crédito/débito e PIX
<b>CNPJ</b>	–
<b>Facilidades</b>	WIFI, música ambiente
<b>Gastronomia</b>	Regional, lanches e pizzas

Fonte: Pesquisa de Campo, 2022

Quadro 33. Restaurante da Gil

<b>INFORMAÇÕES DA EMPRESA</b>	
<b>Endereço</b>	R. Gracindo Deitado
<b>Contatos</b>	(84)99635-0480
<b>Capacidade de atendimento</b>	48 pessoas
<b>Horário de funcionamento</b>	Segunda a sábado, 10h às 14h
<b>Formas de pagamento</b>	Cartão de crédito/débito e PIX
<b>CNPJ</b>	N/I
<b>Facilidades</b>	WIFI, banheiro, rampas de acesso
<b>Gastronomia</b>	Regional

Fonte: Pesquisa de Campo, 2022

Quadro 34. Restaurante Suíça da Serra

INFORMAÇÕES DA EMPRESA	
<b>Endereço</b>	R. Pre. Benvenuto Pereira, 204
<b>Contatos</b>	(84) 99838-8117 / @restaurantesuicadaserra
<b>Capacidade de atendimento</b>	N/I
<b>Horário de funcionamento</b>	Terça domingo, 11h às 22h
<b>Formas de pagamento</b>	Cartão de crédito/débito e PIX
<b>CNPJ</b>	39.503.359/0001-17
<b>Facilidades</b>	WIFI, delivery
<b>Gastronomia</b>	Gastronomia regional, lanches e pizzas

Fonte: Pesquisa de Campo, 2022

**B.4 - SERVIÇOS E EQUIPAMENTOS DE TRANSPORTE TURÍSTICO****1. Central Moto Táxi**

Endereço: R. Sérvulo Pereira, centro

Contatos: (84) 99612-1692

Serviços: Deslocamento municipal e intermunicipal de pessoas e encomendas.

**2. Genival Carvalho**

Contatos: (84) 9983-8731

Serviços: Viagens e encomendas para cidades vizinhas.

**3. José Wilson Valdevino**

Contatos: (84) 99863-7676

Horário de funcionamento: Segunda a sexta, 8h às 15h

Serviços: Viagens e encomendas para cidades vizinhas.

**4. União Moto Táxi**

Endereço: Rua Monsenhor Paulo Herôncio, 10

Contatos: (84) 99863-7676

Horário de funcionamento: Todos os dias das 6h às 21h

Serviços: Deslocamento para cidades vizinhas e transporte local.

**B.5 - SERVIÇOS E EQUIPAMENTOS PARA EVENTOS****1. CCI – Centro de Convivência dos Idosos**

Subtipo: Espaço para eventos

Endereço: R. Marcos Viana S/N Bairro: Tancredo Neves

Telefone: (84) 9.9653-5930.

Facilidades: Rampas de acesso, iluminação noturna, salão e WIFI.

**2. Espaço para Eventos Colina dos Flamboyants**

Subtipo: Espaço de eventos

Endereço: Sítio Barreiras, S/N

Telefone: (84) 9.9818-8212

Facilidades: Restaurante, rampas de acesso, iluminação noturna, banheiros e WIFI.

### **3. Matury Casa Show**

Subtipo: Casa de Show

Endereço: Sítio Baixa Verde.

Telefone: (84) 3488-2482/ 9.9998-2345/ 9.9991-1334

Facilidades: Palco para eventos, iluminação noturna, banheiros e WIFI.

### **4. Pavilhão de São João**

Subtipo: Espaço aberto para eventos

Endereço: Av. São João, centro

Facilidades: Área aberta, iluminação pública.

### **5. Praça Tomaz Pereira**

Subtipo: Praça

Endereço: Av. São João, centro

Ponto de referência: Casa Grande dos Pereiras

Facilidades: Rampas de acesso, iluminação noturna, bancos de assento.

Observações: Palco para eventos, busto de Tomaz Pereira e aberto 24 horas.

### **6. Nordestino Bar e Petiscaria**

Subtipo: Espaço para eventos

Endereço: Avenida Manoel Chagas de Medeiros

Ponto de referência: Pórtico de entrada

Facilidades: WIFI, música ao vivo, iluminação noturna

Observações: N/P

### **7. Praça Walter Olímpio**

Subtipo: Praça

Endereço: Rua Marcos Viana, Tancredo Neves

Ponto de referência: UBS Sebastiana Leôncio

Facilidades: Rampas de acesso, iluminação noturna, serviços de A e B

Observações: Espaço para eventos e lazer, aberto 24 horas.

## **8. Terminal Turístico**

Subtipo: Espaço para eventos

Endereço: Rua Severino Soares

Facilidades: Iluminação Noturna, piscinas

Observações: Estado de conservação satisfatório.

## **B.6 - SERVIÇOS E EQUIPAMENTOS DE LAZER**

### **1. Estádio Othon Osório**

Endereço: R. Gracindo Deitado

Ponto de referência: Ginásio Poliesportivo José Julião Neto

Facilidades: Iluminação noturna e campo de futebol

Observações: Espaço bem conservado.

### **2. Ginásio Poliesportivo José Julião Neto**

Endereço: R. Gracindo Deitado, Seridó

Ponto de referência: Estádio Othon Osório

Facilidades: Iluminação noturna, banheiros

Observações: Espaço em estado de conservação satisfatório.

### **3. Praça Maria Luzia Guimarães (Praça Verde)**

Endereço: Rua Prefeito Benvenuto Pereira, centro

Ponto de referência: Cine Canário

Facilidades: Espaço bem arborizado, bancos de assento, iluminação noturna, espaço para apresentação cultural.

Observações: Busto de Maria Luiza Guimarães, aberto 24 horas.

**4. Praça Tomaz Pereira**

Endereço: Av. São João, centro

Ponto de referência: Casa Grande dos Pereiras

Facilidades: Rampas de acesso, iluminação noturna, bancos de assento.

Observações: Palco para eventos, busto de Tomaz Pereira e aberto 24 horas.

**5. Praça Walter Olímpio**

Endereço: Rua Marcos Viana, Tancredo Neves

Ponto de referência: UBS Sebastiana Leôncio

Facilidades: Rampas de acesso, iluminação noturna, serviços de A e B

Observações: Espaço para eventos e lazer, aberto 24 horas.

**6. Quadra de Esportes Cláudio José de Maria**

Endereço: Sítio Ipueiras

Ponto de referência: N/I

Facilidades: Prática de esportes

Observações: Estado de conservação satisfatório.

**7. Quadra Esportiva do CCI**

Endereço: Rua Marcos Viana

Ponto de referência: Escola Municipal Belmira Viana

Facilidades: Área coberta

Observações: Estado de conservação satisfatório.

**B.7 – OUTROS SERVIÇOS E EQUIPAMENTOS TURÍSTICOS****1. Centro de Informações Turísticas (CIT)**

Endereço: Praça Tomaz Pereira, centro

Contatos: (84) 9840-6657

Horário de funcionamento: 08h00 às 17h00

Serviços: Informações turísticas

**B.7.3 - GUIAMENTO E CONDUÇÃO TURÍSTICA****1. José Genilson Carvalho**

Endereço: Aureliano Galdino Alves, 84

Contatos: (84)9984-6657 / @genilson.carvalho.18

Cadastur: N/P

Serviços: Guiamento e condução turística.

**2. Ronivon Pereira de Araújo**

Endereço: Rua Carnaúba dos Dantas, 93

Contatos: (84)9622-7175 / @ronivon.26

Cadastur: N/P

Serviços: Guiamento e condução turística.

Categoría C

# Atrativos turísticos



**Elementos naturais:** clima, relevo, vegetação, paisagem, sítios arqueológicos /paleontológicos, praias, rios, lagoas, biodiversidade e geodiversidade, unidades de conservação, parques ambientais, e outros atributos de ordem natural.

**Elementos culturais – material e imaterial:** história, edificações/arquitetura, gastronomia, artesanato, expressões artísticas, espaços de memória, lugares, comunidades tradicionais, feiras e mercados culturais, acontecimentos, tradições, saberes e fazeres, objetos, personalidades, hospitalidade. São todos os elementos socioculturais que motivam a visitação de pessoas.

**Atividades econômicas:** extrativismo, industrial, comercial, agropecuária. Produção associada ao turismo e experiências da economia criativa.

**Realizações técnicas e científicas contemporâneas:** visita a espaços e centros de natureza tecnológica e/ou de pesquisa, barragens/açudes, usinas e parques de produção de energia renovável e não renovável, planetários, aquários, viveiros, bases militares.

**Eventos turísticos – atividades programadas:** (comerciais, socioculturais, técnicas, científicas, acadêmicas, promocionais, corporativas, esportivas, dentre outras) realizadas periodicamente, com potencial de gerar fluxo de visitantes regionais, nacionais e internacionais.

## C.1 – ATRATIVOS NATURAIS

**Figura 15. Açude Eloy de Souza.**



Fonte: Pesquisa de Campo, 2022.

O Açude Eloy de Souza está localizado na Rua Jeremias Canário, centro urbano de Cerro Corá e foi inaugurado em 1937, pelo Senador Eloy de Souza.

O Rio Potengi perpassa por esse reservatório que é utilizado para pesca, consumo animal e irrigação de plantios de capim que alimenta bovinos e caprinos. Sua última sangria data de 24 de janeiro de 2011.

**Figura 16. Açude Pinga.**

Fonte: Pesquisa de Campo, 2022.

O Açude Pinga está localizado no Sítio Pinga há 12 km do centro de Cerro Corá e começou a ser construído em 1982 e finalizado em 1983 pela Engenharia e Combate do Exército. É responsável pelo abastecimento de Cerro Corá, com cerca de 4 milhões de metros cúbicos de água e 15 metros de profundidade. O atrativo pode ser acessado por estrada de barro com trechos íngremes e sem sinalização de acesso.

**Figura 17. Clima Serrano.**

Fonte: Acervo Pessoal de Genilson Carvalho, 2022

Cerro Corá está localizado na Serra de Sant'Ana, por isso, o clima frio do município constitui-se como o principal atrativo turístico do lugar, atraindo turistas e visitantes da capital do Rio Grande do Norte, Natal e outras regiões do país. O período mais frio do ano compreende os meses de junho a agosto, podendo atingir a temperatura mínima de 18°C durante a noite.

**Figura 18. Serra de Sant'Ana.**

Fonte: Pesquisa de Campo, 2022.

A microrregião da Serra de Sant'Ana é uma das microrregiões do Rio Grande do Norte pertencente à mesorregião Central Potiguar. Compreende sete municípios nos quais são: Bodó, Cerro Corá, Florânia, Lagoa Nova, Santana do Matos, São Vicente e Tenente Laurentino. Possui uma área total de 3.019,906 km<sup>2</sup>. Devido aos ventos abundantes na microrregião, as empresas de energia eólica estão instaladas e gerando uma produção de energia renovável, assim contribuindo para o aquecimento da economia dos municípios localizados na região serrana.

**Figura 19. Casa de Pedra**

Fonte: Acervo Pessoal de Genilson Carvalho, 2022.

A “Casa de Pedra” localiza-se na zona rural de Cerro Corá/RN, no Sítio Serra Verde. O atrativo é uma formação rochosa onde na parte debaixo da rocha formam-se salões semelhantes aos compartimentos de uma casa. Para acessar o espaço, é preciso fazer uma trilha de leve grau de dificuldade, mas é necessário guiamento turístico. O ecoturismo, geoturismo e turismo pedagógico são as principais motivações de visita ao atrativo.

**Figura 20. Conventos.**

Fonte: Pesquisa de Campo, 2022

A gruta denominada de “Conventos” está localizada no Sítio Serra da Rajada em Cerro Corá/RN. A gruta é formada por diversas rochas que próximas, criam espaços semelhantes a grandes salas. O atrativo possui sinalização turística, porém não possui sinalização de acesso.

A propriedade onde está localizado o atrativo é privada, e para tanto é cobrado uma taxa de entrada. Em suas proximidades possui um bar que dá apoio aos visitantes. Não possui estrutura de visitação, mas para a visita ao atrativo é necessário o acompanhamento de um guia de turismo.

As principais atividades desenvolvidas no espaço são: caminhadas, escalada, observação e trilha. Partindo do centro da cidade até a chegada ao atrativo, são 15 km de estrada não pavimentada, a ser percorrido por um meio de transporte licenciado, em que uma parte do trajeto é de grau considerado leve e uma segunda parte do acesso de grau considerado semipesado. O estado de conservação do atrativo é muito

bom, não possuindo depredações. No trajeto até os Conventos ainda estão localizados outros atrativos turísticos, como as formações rochosas.

**Figura 21. Escorrego.**



Fonte: Acervo Pessoal de Genilson Carvalho, 2022.

O atrativo possui esse nome devido às diversas formações rochosas onde percorrem cursos de água, dessa forma, os visitantes se divertem nessas formações rochosas deslizantes nas quais são as primeiras corredeiras do Rio Potengi.

O local possui trilha ecológica fechada, sem sinalização e encontra-se com diversas formações rochosas com pichações, é possível correntes de rio e vegetação exuberante.

**Figura 22. Geossítio Nascente do Rio Potengi**

Fonte: Pesquisa de Campo, 2022

O atrativo está localizado há 8km do centro de Cerro Corá, sendo necessário fazer uma trilha íngreme com cerca de 500m para chegar até a nascente.

“O Rio Potengi é um dos principais afluentes do Rio Grande do Norte, percorrendo 170 km a partir do Seridó até desaguar no Oceano Atlântico, na capital Natal. Ele está associado com a própria história potiguar, visto que a antiga capitania hereditária do Rio Grande, que deu origem ao estado, foi nomeada pelos colonizadores portugueses após se depararem com a desembocadura do rio. Na área do geossítio, são identificadas quatro nascentes, uma principal e três secundárias, acessadas por meio de pequena trilha, ao longo da qual se observam arenitos e conglomerados associados à Formação Serra dos Martins, unidade que capeia toda a Serra de Santana” (GEOPARQUE SERIDÓ, 2023).

F

**Figura 23. Geossítio Pedra do Cruzeiro.**

Fonte: Pesquisa de Campo, 2022.

Este Geossítio está localizado na Rua Marcos Viana, área urbana da cidade de Cerro Corá, a uma altitude média de 570 m. O atrativo que possui uma vista panorâmica da cidade e da serra de Sant'Ana, pode ser acessado por uma pequena trilha levemente íngreme, de dificuldade média.

“Geologicamente, é composto por inúmeros blocos e lajedos de granito inequigranular de granulometria média a grossa, composto essencialmente por K-feldspato, quartzo e plagioclásio. São acessórios: biotita, titanita, zircão, apatita e alguns opacos. Correlacionado com a Suíte Intrusiva Dona Inês, este corpo foi datado em 527 Ma.” (GEOPARQUE SERIDÓ, 2023).

**Figura 24. Geossítio Serra Verde.**



Fonte: Pesquisa de Campo, 2022.

Este geossítio, no extremo norte da área do Geoparque, está localizado a cerca de 15 km a norte do centro da cidade de Cerro Corá, percorridos ao longo das rodovias estaduais RN-203 e RN-042, a maior parte do trajeto sendo composto por estrada de barro, ao longo do qual é possível observar diversos afloramentos de arenitos e conglomerados da Formação Serra do Martins, xistos da Formação Seridó e de corpos graníticos cortados por veios de pegmatito.

No geossítio a rocha predominante trata-se de um granito equigranular de granulometria média a grossa, composto, essencialmente, por quartzo, K-feldspato, plagioclásio e biotita. São acessórios: titanita, zircão, apatita e alguns minerais opacos. Este granito está inserido no contexto do Plúton Serra da Macambira, associado com a Suíte Intrusiva Dona Inês, datado em 532 Ma.

Pode ser destacado no geossítio a diversidade de geoformas, como a Pedra do Caju, a Pedra da Baleia, a Pedra do Nariz e Cabeça de Cachorro/Dinossauro. Também

no local existe um tanque, periodicamente preenchido por água, no qual foram encontrados fósseis de megafauna pleistocênica. Ainda podem-se observar registros rupestres de povos antigos que habitaram a região, estes encontrados em paredes de gruta formada por cavidades dissolvidas no granito” (GEOPARQUE SERIDÓ, 2023).

**Figura 25. Geossítio Vale Vulcânico**



Fonte: Acervo Pessoal de Genilson Carvalho, 2022.

O Geossítio Vale Vulcânico está situado a 15 km e a SW do centro de Cerro Corá, na borda sudeste da Serra de Santana. O acesso ao local é realizado por estradas não pavimentadas que levam a uma trilha turística. Esta trilha com cerca de 2 km dá acesso ao leito do Riacho da Pedreira, onde são encontradas rochas vulcânicas. Da trilha, observa-se o relevo da região denotado pela escarpa erosiva da Serra de Santana, cujo topo plano representa um platô em rochas sedimentares da Formação Serra do Martins. Em alguns pontos ao longo da trilha existem mirantes para observação da paisagem (GEOPARQUE SERIDÓ, 2023).

**Figura 26. Ilha do Sossego.**



Fonte: Pesquisa de Campo, 2022.

O atrativo está localizado no Sítio Pinga, há 12 km do centro urbano de Cerro Corá. Fixada no Açude Pinga, o espaço foi construído no final da década de 80 e atualmente, serve como ponto de apoio da Sr. Glória Canário a qual é a responsável pela manutenção do local.

A ilha comporta cerca de 40 pessoas e pode ser alugada para fins de semana, onde os visitantes podem praticar atividades como a pesca, passeio de canoa e retiros espirituais.

O acesso até o atrativo, é feito por estrada de barro sem sinalização e em épocas de chuvas, só é possível entrar na ilha por meio de canoa.

**Figura 27. Mirante Bar e Restaurante.**

Fonte: Pesquisa de Campo, 2022.


O atrativo está localizado no Sítio Chão da Divisão, a 9,5km de distância do centro de Cerro Corá. O espaço é de propriedade privada, e possui estrutura de visitação, como restaurante, espaço para eventos e hospedagem. O mirante é o local ideal para provar a gastronomia local, enquanto se contempla a paisagem da Serra de Sant'Ana.

**Figura 28. Mirante do Cruzeiro.**

Fonte: Pesquisa de Campo, 2022.

O atrativo está localizado na Rua Marcos Viana, área urbana da cidade de Cerro Corá, a uma altitude média de 570 m, podendo ser acessado por uma trilha levemente íngreme. Do alto dos lajedos é possível ter uma vista panorâmica do município, que contempla o bairro centro, o Açude Eloy de Souza, o bairro Tancredo Neves, a Serra de Sant'Ana e a Serra de São João, além de poder admirar o lindo pôr do sol da região.

**Figura 29. Pedra Cabeça do Cachorro.**



Fonte: Acervo Pessoal do Guia de Turismo Genilson Carvalho, 2022.

A formação rochosa “Cabeça do Cachorro” está localizada em uma propriedade privada na zona rural de Cerro Corá/RN, no Sítio Serra Verde, a 17 km de distância do centro da cidade e chama a atenção por sua forma lembrar de certo ângulo, a cabeça de um cachorro.

A entrada para o atrativo é gratuita, sendo necessário fazer uma trilha a pé de cerca de 880 m, por isso, é necessária a contratação de um guia de turismo para acompanhamento do visitante.

**Figura 30. Pedra do Nariz.**




Fonte: Acervo Pessoal do Guia de Turismo Genilson Carvalho, 2022.

A formação rochosa “Pedra do Nariz” está localizada na zona rural de Cerro Corá/RN, no Sítio Serra Verde, a 17 km de distância do centro da cidade e chama a atenção por sua forma lembrar de certo ângulo, um nariz.


Apesar de estar em uma propriedade privada, a entrada para o atrativo é gratuita, aberta para finalidades de ecoturismo e turismo pedagógico, sendo necessário fazer uma trilha a pé de cerca de 880 m, até a referida pedra.

**Figura 31. Pedra da Tartaruga.**



Fonte: Acervo Pessoal do Guia de Turismo Genilson Carvalho, 2022.

A formação rochosa “Pedra da Tartaruga” está localizada a 15 km do centro da cidade, em uma propriedade privada na Zona Rural de Cerro Corá/RN no Sítio Serra da Rajada. O atrativo chama a atenção por ter um formato de uma tartaruga quando vista de determinado ângulo.

**Figura 32. Pedra do Tubarão.**

Fonte: Acervo Pessoal do Guia de Turismo Genilson Carvalho, 2022.

A formação rochosa “Pedra do Tubarão” está localizada na zona rural de Cerro Corá/RN, no Sítio Serra Verde, a 17 km de distância do centro da cidade e chama a atenção por sua forma lembrar a face de um tubarão.

No Geossítio, a entrada é gratuita para as finalidades de ecoturismo, geoturismo e turismo pedagógico, sendo necessário fazer uma trilha a pé e de grau leve, totalizando 200m.

**Figura 33. Serra de São João**

Fonte: Pesquisa de Campo, 2022

A Serra de São João é um potencial turístico a ser desenvolvido, possui trilha de difícil acesso que corresponde a 6 horas de caminhada, por isso, normalmente as pessoas que visitam o atrativo acampam no local, no topo da Serra de São João é possível contemplar a paisagem do Açude Pinga e o município de Cerro Corá, bem como, o Pico do Cabugi, sendo o ponto culminante do município (INVTUR, 2017).

**Figura 34. Tanque Azul**

Fonte: Pesquisa de Campo, 2022

O tanque Azul está localizado no Geossítio Serra Verde, em uma propriedade privada na Zona Rural de Cerro Corá/RN, a 17 km do centro da cidade. O tanque é uma formação rochosa em forma de grota que naturalmente retém a água. A entrada ao atrativo é gratuita sendo acessada por uma trilha a pé com de 880m, considerada de baixo grau de dificuldade. O turismo de aventura, pedagógico e geoturismo são as principais finalidades de visitação. Para entrar no atrativo é necessária a contratação de um guia de turismo para acompanhar o processo de visitação turística.

F

Figura 35. Pinturas Rupestres.



Fonte: Pesquisa de Campo, 2022.

Conhecido e catalogado como Toca de Zé Braz, as pinturas rupestres estão localizadas na Zona Rural do município de Cerro Corá/RN, mais precisamente no Sítio Serra Verde em uma propriedade privada. Pela localização das escrituras, o grau de conservação é muito bom. No mesmo sítio arqueológico ainda se encontram outros atrativos conhecidos, como o Tanque Azul, a pedra Cabeça de Cachorro e a pedra do Nariz.

Devido à fragilidade das escrituras, a visita até o atrativo é obrigatoriamente guiada. O atrativo não possui sinalização turística nem sinalização de acesso. O principal público frequentador do atrativo é composto por turistas e as principais atividades desenvolvidas no local são: turismo cultural, pedagógico, geoturismo e turismo de aventura. Para acesso até o geossítio é necessário o uso de um meio de transporte terrestre.

## C.2 – ATRATIVOS CULTURAIS

Figura 36. Casa Grande dos Pereiras



Fonte: Pesquisa de Campo, 2022.

A Casa Grande está fixada ao lado da Praça Tomaz Pereira, no centro da cidade de Cerro Corá, foi construída em 1896, adquirida no ano de 1913, e reformada em 1915 pelo Sr. Tomaz Pereira. Durante o período de 1896-1915 foi utilizada como pousada, abrigando tropeiros, viajantes e trabalhadores que passavam pela cidade. A partir de 1915 foi reformada para ser residência da Família de Tomaz Pereira. A edificação é particular e a visita para fins turísticos e pedagógicos, deve ser combinada com os proprietários.

**Figura 37. Capela de Nossa Senhora do Rosário**

Fonte: Pesquisa de Campo, 2022.

A capela está localizada à Rua Marcos Viana, no bairro Tancredo Neves. O templo é cenário para missas e para as celebrações da festa de Nossa Senhora do Rosário, que acontece no mês de outubro, com novenas e peregrinações pelas ruas da cidade. A edificação está aberta para visitação às segundas e quartas, das 09h às 20h, sábados, das 09h às 17:30 e domingos das 15h às 17h.

**Figura 38. Cemitério de São João Batista**

Fonte: Pesquisa de Campo, 2022.

O Cemitério de São João Batista está localizado à Rua Gracindo Deitado, zona urbana de Cerro Corá. Anualmente ocorrem celebrações de missas no cemitério no dia 02 de novembro "Dia de Finados", onde centenas de pessoas acompanham essas celebrações. O local está aberto para visitaç o todos os dias das 07h00 às 17h00. O munic pio de Cerro Cor  tamb m disp e do Cemit rio S o Joaquim, localizado na Rua S tio Casa Velha, no Bairro Tancredo Neves.

**Figura 39. Centro de Artesanato**

Fonte: Pesquisa de Campo, 2022.

O espaço está localizado na Praça Tomaz Pereira, centro urbano de Cerro Corá. O centro de artesanato dispõe de vários tipos de trabalhos, produzidos pelos artesãos do município, como peças em crochê, esculturas de barro e biscuit, panelas de barro, pintura, bebidas artesanais e afins.

O intuito do centro de artesanato, é que os turistas que visitam o município, consigam levar através dos trabalhos comercializados no espaço, um pouco da cultura da localidade.

**Contatos:** (84) 99706-1824 / @artesanatocerranocc

Figura 40. Cine Canário



Fonte: Pesquisa de Campo, 2022.

A origem do nome Cine Canário advém de seus fundadores os irmãos "Canário", Sebastião Canário e Severino Canário. O Cine Canário a partir da segunda metade dos anos 60 e nos anos 70/80, era o portão de entrada para o exterior da garotada daquela época, através dos filmes conheciam-se as grandes cidades europeias e americanas, seus costumes, hábitos, e a cultura dos países. Inaugurado por volta de 1967/1968, cujo prédio depois foi adquirido pela prefeitura, serviu para diversos órgãos, inclusive para a sede do Conselho Tutelar, que está localizado à Rua Prefeito Bevenuto Pereira. Atualmente não se encontra aberto diariamente, porém periodicamente recebe projetos, festivais, nos quais são mostrados filmes culturais para a população cerrocoraense (JULIÃO, 2014).

**Figura 41. Estação Junina.**

Fonte: Acervo do Grupo Estação Junina, 2022.

O grupo de quadrilha estilizada Estação Junina, foi formado em 2014 por jovens cerrocoraenses, que nos meses juninos, período onde ocorre as festividades do São João, participam de competições em festivais de quadrilha que acontecem em municípios da região Seridó.

A Estação Junina já se apresentou em Carnaúba dos Dantas, Serra Caiada, Cruzeta, Lagoa Nova, Tenente Laurentino e São Vicente, levando coreografias originais ao som do ritmo do forró.

**Contatos:** @estacaojuninacc

Figura 42. Feira Livre



Fonte: Pesquisa de Campo, 2022.

A feira livre está localizada à Rua Arnaldo Bezerra da Costa, no centro do município de Cerro Corá. A entidade mantenedora é a gestão pública municipal. Para chegar ao local não há uma sinalização de acesso e tampouco turística. Nas proximidades do local, encontram-se serviços dos correios, meios de hospedagem, bares e restaurantes e o centro comercial da cidade. A feira acontece aos sábados, das 05h00 às 11h00.

**Figura 43. Linha Férrea.**

Fonte: Acervo Pessoal do Guia de Turismo Genilson Carvalho, 2022.

A Linha Férrea situa-se no distrito rural Recanto. Abandonada, encontra-se junto com pontilhões da estrada de ferro são estruturas resultantes da interrupção da construção da linha férrea que ligaria o litoral ao Seridó. Iniciada em 1912, no Governo de Washington Luiz, tinha como objetivo transportar o algodão produzido naquela região para exportação. A sigla que está quase ilegível, existente ainda hoje no túnel, significa: EFCRGN - Estrada de Ferro Central do Rio Grande do Norte, ramal Lajes - Caicó (INVTUR, 2017).

**Figura 44. Paróquia de São João Batista.**

Fonte: Pesquisa de Campo, 2022.

A Paróquia de São João Batista está localizada na Av. São João Batista, centro urbano de Cerro Corá e pertence à Diocese de Caicó. Foi fundada em 28 de abril de 1957 com uma grande festa na cidade, para comemorar o acontecimento, que contou com a presença de políticos e coronéis importantes, o Prefeito era Sérvulo Pereira, além da cúpula da igreja Bispo Diocesano Dom José Adelino Dantas, Monsenhor Paulo Herôncio de Melo. Na solenidade deu-se a leitura do Decreto Diocesano de Criação da Paróquia assinado por Dom José Adelino Dantas, Bispo de Caicó, Ônio Caldas de Amorim na época padre e secretário do bispado. O seu primeiro pároco foi o Cônego Deoclides de Brito Diniz.

Atualmente a paróquia é administrada pelo Padre Marquinhos, desde de 2019. Na Igreja Matriz de São João Batista acontecem missas todas as quintas feiras às 17h00m, aos sábados às 09h00, e aos domingos às 08h00m e às 19h00m.

Figura 45. Pintura em Tela de Iluska Matos



Fonte: Acervo Pessoal de Iluska Matos, 2022.

Iluska Matos, é uma artista cerrocoraense, que produz pinturas em aquarela e quadros à óleo. Suas obras são inspiradas nos movimentos impressionista, renascentista e também na cultura pop que sempre esteve bem presente em sua formação artística.

Seus trabalhos são vendidos tanto com obras já prontas quanto com obras sob encomenda.

**Contatos:** @iluska\_matos / [iluska.mellina@gmail.com](mailto:iluska.mellina@gmail.com)




**Figura 47. Palácio Municipal**

Fonte: Pesquisa de Campo, 2022.

O Palácio Municipal ou Prefeitura de Cerro Corá está localizado no centro da cidade, na Praça Tomaz Pereira. Antigamente o prédio funcionava como uma escola. Foi reformado totalmente para se tornar o prédio oficial da prefeitura municipal em 1953, em que funcionam as instalações do gabinete do prefeito e da secretaria de finanças nos dias atuais.

Figura 48. Teatro Serrano.



Fonte: Acervo do Grupo Teatro Serrano, 2022.

O grupo Teatro Serrano está localizado no Povoado Albino, zona rural de Cerro Corá e foi criado em 2018 por jovens do município. Apaixonados pela cultura e pela arte, o Teatro Serrano foi vencedor em todas as categorias de um circuito de longa-metragem, tendo se apresentado por várias cidades da região Seridó Potiguar.

**Contatos:** @teatro\_serrano

**Figura 49. Terminal Turístico.**



Fonte: Pesquisa de Campo, 2022.

O terminal turístico está localizado na Rua Severino Soares, centro urbano de Cerro Corá e foi inaugurado em 2012, construído com recursos do Ministério do Turismo em parceria com a Prefeitura Municipal.

O espaço é amplo e possui relativa estrutura, dispondo de piscinas e serviços de alimentos e bebidas, que serve como ponto de apoio para grupos que visitam o município e para realização de eventos e outras atividades socioculturais.

**Figura 50. Trabalhos Artesanais de Edclecia Cândido.**

Fonte: Pesquisa de Campo, 2022.

Edclecia Cândido da Silva, é artesã e reside na Rua Sítio Casa Velha, zona urbana de Cerro Corá. Seus trabalhos são os mais diversos, pois gosta de sempre estar aprendendo novas técnicas. A artesã produz tapetes de retalho, bonecas e flores em EVA, porta pano de prato e muito mais, tudo feito de forma manual.

Seu artesanato é comercializado no município, tanto com peças prontas ou sob encomenda e aceita pagamento, à vista, no cartão de crédito/débito e PIX.

**Contatos:** (84) 99702-7999

### C.3 - ATIVIDADES ECONÔMICAS

Figura 51. Massas da Serra.



Fonte: Pesquisa de Campo, 2022.

A Fábrica de Bolachas Massas da Serra está localizada na R. Sérvulo Pereira, centro da cidade de Cerro Corá. Fundada pela Panificadora Cerrocoraense em 1973, a fábrica produz diversos tipos de biscoitos doces e salgados, sordas de leite e a tradicional Bolacha de Bezerra.

Seus produtos são comercializados e distribuídos não só na localidade, mas também para as cidades de Bodó, Lagoa Nova e Currais Novos.

**Contatos:** (84) 9922-7624 / @massasdaserraoficial

**Figura 52. Zaja Confeções.**

Fonte: Pesquisa de Campo, 2022.

A fábrica de confecção está localizada na Av. Manoel Chagas, 457 e foi fundada em 2007 pelo empresário José Medeiros de Araújo. A empresa é atualmente uma das principais na terceirização dos serviços de moda no Rio Grande do Norte e conta com cerca de 110 colaboradores, que chegam a produzir 30.000 peças por mês.

Em 2019 a empresa criou sua própria marca, a "Z Collection", com uma proposta de moda feminina, com diversos modelos e estampas.

**Contatos:** @zajaconfeccoes / @zollection\_oficial.

## C.4 – EVENTOS PROGRAMADOS

Quadro 35. Eventos Programados

<b>Evento</b>	<b>Local do Evento</b>	<b>Organização</b>	<b>Natureza do Evento</b>	<b>Data de Realização</b>
<b>Carnaval na Serra</b>	Praça Tomaz Pereira	Prefeitura Municipal e Comércio Local	Social	Fevereiro
<b>Festa do Padroeiro São João Batista</b>	Praça Tomaz Pereira	Prefeitura Municipal e Paróquia	Sociorreligioso	14 a 24 de junho
<b>Festa de Emancipação Política</b>	Praça Tomaz Pereira	Prefeitura Municipal	Social	10 de dezembro
<b>Festival de Inverno</b>	Praça Tomaz Pereira	Prefeitura Municipal	Social	Agosto
<b>Motor Fest</b>	Praça Tomaz Pereira	N/I	Social	Novembro
<b>Natal na Serra</b>	Praça Tomaz Pereira	Prefeitura Municipal e Comércio local	Social	Dezembro

Fonte: Pesquisa de Campo, 2022.



Categoria D

# Comércio turístico

Espaços e serviços especializados para fins de consumo turístico: galeria de arte, joalheria, lojas e centros de artesanato, lojas de souvenirs, artigos da produção associada ao turismo e geoprodutos.

## **D.1 - COMÉRCIO TURÍSTICO**

### **1. Artesanato Serrano**

Endereço: Praça Tomaz Pereira, centro

Contatos: (84) 99706-1824 / @artesanatoserranocc

Horários de funcionamento: 08h00 às 11h00

Formas de pagamento: Cartão de crédito/débito, dinheiro e PIX

Serviços: Venda do artesanato local.

### **2. Casa do Sertanejo**

Endereço: R. Arnaldo Bezerra da Costa, 215

Contatos: (84) 990601-2920

Horários de funcionamento: Segunda a sábado, 07h00 às 17h00

Formas de pagamento: Cartão de crédito/débito, dinheiro e PIX

Serviços: Venda do artesanato, mangaio, couro em geral.

### **3. Produtos MB**

Endereço: Sítio Novo, 107

Contatos: (84) 992204849

Horários de funcionamento: Todos os dias, 07h00 às 17h00

Formas de pagamento: Cartão de crédito/débito, dinheiro e PIX

Serviços: Venda de castanha, cajuína artesanal, temperos secos e afins.



Categoria E

# Atividades comerciais de apoio ao turismo

Espaços e serviços comerciais: shopping, loja de conveniência/posto de combustível, oficina mecânica, farmácia/drogaria, centro comercial, serviços bancários, agência de câmbio, mercearia/mercadinho, dentre outros serviços e equipamentos que facilitem a permanência do visitante no destino.

**E.1 - SERVIÇOS DE IMAGEM E BELEZA****E.2 - SERVIÇOS DE SAÚDE E BEM - ESTAR****E.3 - SERVIÇOS COMERCIAIS DE APOIO****E.1 - SERVIÇOS DE IMAGEM E BELEZA****1. André Cabeleireiro**

Endereço: RN - 042, Tancredo Neves

Contatos: N/I

Horário de funcionamento: Segunda a Sábado, 07h00 às 19h00

Formas de Pagamento: Cartão de crédito/débito, dinheiro e PIX

Serviços: Cortes de cabelo e barbas em geral.

**2. Esmalteria Gabi Medeiros**

Endereço: Rua Justiniano de Melo, 173

Contatos: (84) 99619-8069 / @gabi.medeiros

Horário de funcionamento: Segunda a Sábado, 08h00 às 20h00

Formas de Pagamento: Cartão de crédito/débito, dinheiro e PIX

Serviços: Manicure e estética em geral.

**3. Gon Cosméticos**

Endereço: Rua Marcos Viana, 268A

Contatos: (84)99986-4173 / @goncosmetico

Horário de funcionamento: Segunda a Sábado, 07h00 às 11h00 - 14h00 às 17h00

Formas de Pagamento: Cartão de crédito/débito, dinheiro e PIX

Serviços: Cosméticos em geral da Natura e O Boticário.

#### **4. José Cabelereiro**

Endereço: Rua Sítio Casa Velha,

Contatos: (84)99838-9250 / @josesilva

Horário de funcionamento: Todos os dias, 08h00 às 12h00 - 14h00 às 19h00

Formas de Pagamento: Cartão de crédito/débito, dinheiro e PIX

Serviços: Corte de cabelo, barba e corte para cabelo feminino.

#### **5. Nelson Cabeleireiro**

Endereço: Rua Gracindo Deitado, centro

Contatos: (84)99981-4298 / @nelsonpinheiro40

Horário de funcionamento: Segunda a Sábado, 08h00 às 11h00 - 14h00 às 19h00

Formas de Pagamento: Cartão de crédito/débito, dinheiro e PIX

Serviços: Cortes de cabelo em geral.

#### **6. Ramayana Fashion Hair**

Endereço: Rua Monsenhor Paulo Herôncio, centro

Contatos: (84)99610-2475 / @ramayanafashionhair

Horário de funcionamento: Segunda a Sábado, por agendamento.

Formas de Pagamento: Cartão de crédito/débito, dinheiro e PIX

Serviços: Cortes de cabelo e manicure em geral.

#### **7. Salão e Barbearia Jacaré**

Endereço: Rua Antônio Henrique Pereira, Seridó

Contatos: (84) 99170-4878

Horário de funcionamento: Segunda a Sábado, 07h00 às 12h00 - 14h00 às 19h00

Formas de Pagamento: Cartão de crédito/débito, dinheiro e PIX

Serviços: Corte de cabelo e barba em geral.

**E.2 - SERVIÇOS DE SAÚDE E BEM-ESTAR****1. Academia Power Fitness**

Endereço: Rua Clidenor Pereira de Araújo, 11

Contatos: (84) 99927-5069 / @powerfitness

Horário de funcionamento: Segunda a Sexta, 05h00 às 21h00

Formas de Pagamento: Cartão de crédito/débito, dinheiro e PIX

Serviços: Musculação e funcional.

**2. Academia Superação Fitness**

Endereço: Tv. José Canário de Brito

Contatos: (84)99639-8030 / @superacaofitness

Horário de funcionamento: Segunda a Sexta, 05h às 21h

Formas de Pagamento: Cartão de crédito/débito, dinheiro e PIX

Serviços: Musculação, aeróbico em geral.

**3. JM Fitness**

Endereço: Rua Marcos Viana, Tancredo Neves

Contatos: (84) 99840-1021 / @jmfittness

Horário de funcionamento: Segunda a Sexta, 05h às 21h

Formas de Pagamento: Cartão de crédito/débito, dinheiro e PIX

Serviços: Musculação e funcional.

**E.3 - SERVIÇOS COMERCIAIS DE APOIO****1. Agência do Bradesco**

Endereço: Praça Tomaz Pereira, centro

Contatos: (84) 3405-3066

Horários de funcionamento: Todos os dias, 08h00 às 17h00

Formas de pagamento: N/I

Serviços: Saques e transferências.

**2. Beatriz Modas e Variedades**

Endereço: R. Major Lula Gomes, 206

Contatos (84) 99892-4151 / @elenildacoelho:

Horário de funcionamento: Segunda a sábado, 08h00 às 17h00

Formas de Pagamento: Cartão de crédito/débito, dinheiro e PIX

Serviços: Roupas masculinas, femininas e afins.

**3. Cipra 2**

Endereço: R. Monsenhor Paulo Herôncio, 198

Contatos: (84) 99818-9950

Horário de funcionamento: Segunda a sábado, 07h00 às 19h00

Formas de Pagamento: Cartão de crédito/débito, dinheiro e PIX

Serviços: Produtos alimentícios em geral.

**4. Cipra 3**

Endereço: Av. Sérvulo Pereira, centro

Contatos: (84) 99641-2630 / @cipra.3

Horário de funcionamento: Segunda a sábado, 07h00 às 18h00

Formas de Pagamento: Cartão de crédito/débito, dinheiro e PIX

Serviços: Produtos alimentícios em geral.

**5. Donnana Modas e Acessórios**

Endereço: Av. Sérvulo Pereira, centro

Contatos: (84) 99938-7847 / @donnanaoficial

Horário de funcionamento: Segunda a sábado, 08h00 às 18h00

Formas de Pagamento: Cartão de crédito/débito, dinheiro e PIX

Serviços: Roupas em geral e acessórios.

**6. Fabiano Moto Peças**

Endereço: R. Cerro Corá, 26

Contatos: (84) 9901-2992 / @fabianom.p

Horário de funcionamento: Segunda a sábado, 07h00 às 18h00

Formas de Pagamento: Cartão de crédito/débito, dinheiro e PIX

Serviços: Conserto e venda de peças para moto.

### **7. Kitanda Medeiros**

Endereço: R. Gracindo Deitado, centro

Contatos: (84) 9932-1618 / @kitandamedeiros

Horário de funcionamento: Todos os dias 07h00 às 18h00

Formas de Pagamento: Cartão de crédito/débito, dinheiro e PIX

Serviços: Venda de frutas, frios, ervas e cereais.

### **8. Jany's Modas e Variedades**

Endereço: R. Prof. Benvenuto Pereira, 196,

Contatos: (84) 99935 - 6805 / @lojas\_janys

Horário de funcionamento: Segunda a sexta, 08h00 às 18h00

Formas de Pagamento: Cartão de crédito/débito, dinheiro e PIX

Serviços: Moda masculina, feminina, infantil, calçados e afins.

### **9. Kitanda ZL**

Endereço: R. Antônio Henrique Pereira, Seridó

Contatos: (84) 99856-1748

Horário de funcionamento: Todos os dias, 07h00 às 19h00

Formas de Pagamento: Cartão de crédito/débito, dinheiro e PIX

Serviços: Venda de frutas, verduras e afins.

### **10. Lotérica Serrana**

Endereço: R. Sérvulo Pereira, 89

Contatos: (84) 9937-9436

Horário de Funcionamento: 8h00 às 11h00 - 14h00 às 16h00

Formas de Pagamento: N/I

Serviços: Pagamentos, saques e depósito.

### **11. Mercadinho Albuquerque**

Endereço: R. Antônio Henrique Pereira, centro

Contatos: (84) 99606-7571

Horário de funcionamento: Segunda a sábado, 07h00 às 19h00

Formas de Pagamento: Cartão de crédito/débito, dinheiro e PIX

Serviços: Venda de alimentos, bebidas e produtos em geral.

### **12. Mercadinho Bom Preço**

Endereço: R. Capitão Florence, centro

Contatos: (84) 99849-0330

Horário de funcionamento: Todos os dias, 06h00 às 17h00

Formas de Pagamento: Cartão de crédito/débito, dinheiro e PIX

Serviços: Venda de alimentos, bebidas, artigos para o lar e afins

### **13. Mercadinho Central**

Endereço: R. Major Lula Gomes

Contatos: (84) 99656-0551

Horário de funcionamento: Todos os dias, 06h00 às 20h00

Formas de Pagamento: Cartão de crédito/débito, dinheiro e PIX

Serviços: Alimentos, produtos para o lar e higiene.

### **14. Mercadinho de Neto**

Endereço: Rua Marcos Viana, 58

Contatos: (84) 99667-4835

Horário de funcionamento: Segunda a sábado, das 07h00 às 19h00

Formas de Pagamento: Cartão de crédito/débito, dinheiro e PIX

Serviços: Venda de alimentos, bebidas e produtos em geral.

**15. Mercadinho Divino Pai Eterno**

Endereço: Sítio Novo

Contatos: (84) 99433-3311 / @mercadinhodivinopaieterno

Horário de funcionamento: Todos os dias, 6:30h às 18h00 - Domingo, 6:30h às 12h00

Formas de Pagamento: Cartão de crédito/débito, dinheiro e PIX

Serviços: Venda de alimentos, bebidas, artigos para o lar e afins.

**16. Mercadinho Gomes**

Endereço: R. Major Lula Gomes

Contatos: (84) 99666-1135

Horário de funcionamento: Segunda a sábado, 07h00 às 19h00

Formas de Pagamento: Cartão de crédito/débito, dinheiro e PIX

Serviços: Venda de alimentos, bebidas e produtos em geral.

**17. Mercadinho Nova Esperança**

Endereço: R. Sítio Casa Velha, 406

Contatos: (84) 998105 - 1979

Horário de funcionamento: Todos os dias, 07h00 às 19h00

Formas de Pagamento: Cartão de crédito/débito, dinheiro e PIX

Serviços: Venda de alimentos, bebidas, artigos para o lar e afins.

**18. Mercadinho Nova Vida**

Endereço: R. Currais Novos

Contatos: (84) 98156-3045 / @cicera\_candido

Horário de funcionamento: Segunda a sábado, 07h00 às 19h00

Formas de Pagamento: Cartão de crédito/débito, dinheiro e PIX

Serviços: Alimentos, produtos para o lar e higiene.

**19. Mercadinho Palhares**

Endereço: R. Major Lula Gomes, 244

Contatos: (84) 99955-4507

Horário de funcionamento: Segunda a sábado

Formas de Pagamento: Cartão de crédito/débito, dinheiro e PIX

Serviços: Produtos alimentícios, higiênicos e afins.

### **20. Mercadinho Santo Antônio**

Endereço: R. Major Lula Gomes

Contatos: (84) 99893-2540

Horário de funcionamento: Todos os dias, 07h00 às 20h00

Formas de Pagamento: Cartão de crédito/débito, dinheiro e PIX

Serviços: Venda de alimentos, bebidas e produtos em geral.

### **21. Mercadinho São João**

Endereço: R. Gracindo Deitado, centro Contatos: (84) 99916-781

Horário de funcionamento: Todos os dias

Formas de Pagamento: Cartão de crédito/débito, dinheiro e PIX

Serviços: Venda produtos alimentícios, higiene e afins.

### **22. Mercadinho São Pedro**

Endereço: R. Major Lula Gomes,

Contatos: (84) 99892-8761

Horário de funcionamento: Todos os dias, 07h00 às 19h00

Formas de Pagamento: Cartão de crédito/débito, dinheiro e PIX

Serviços: Venda de alimentos, bebidas e produtos em geral.

### **23. Neto Moto Peças**

Endereço: Av. Sérvulo Bezerra, centro

Contatos: (84) 99991-1334 / @netomotopecascc

Horário de funcionamento: Segunda a sábado, 07h00 às 18h00

Formas de Pagamento: Cartão de crédito/débito, dinheiro e PIX

Serviços: Consertos, serviços e acessórios para motos.

#### **24. Posto Opção**

Endereço: R. Marcos Viana

Contatos: (84) 99840-1021

Horário de funcionamento: Todos os dias, 5:30h às 18:30

Formas de Pagamento: Cartão de crédito/débito, dinheiro e PIX

Serviços: Abastecimento, venda de lubrificantes e conveniência.

#### **25. Posto Serrano**

Endereço: R. Gracindo Deitado,

Contatos: (84) 99975-6282

Horário de funcionamento: Todos os dias 06h00 às 18h00

Formas de Pagamento: Cartão de crédito/débito, dinheiro e PIX

Serviços: Abastecimento e lubrificantes.

#### **26. Posto Elis**

Endereço: Sítio Baixa da Floresta, RN - 087

Contatos: (84) 99193-3622

Horário de funcionamento: Todos os dias, 06h00 às 20h00

Formas de Pagamento: Cartão de crédito/débito, dinheiro e PIX

Serviços: Venda de combustível e conveniência.

#### **27. Rede Seridó Sobrinho**

Endereço: R. Sérvulo Pereira, 107

Contatos: (84) 99964-9837 / @redeseridosobrinho

Horário de funcionamento: Todos os dias, 07h00 às 19h00 - Domingo, 07h00 às 11h00

Formas de Pagamento: Cartão de crédito/débito, dinheiro e PIX

Serviços: Produtos alimentícios em geral.

#### **28. Ruan Variedades**

Endereço: Rua Marcos Viana, 492

Contatos: (84) 99629-9330 / @ruanvariedades522

Horário de funcionamento: Segunda a sexta, 07h00 às 19h00 - Sábados, das 07h00 às 18h00

Formas de Pagamento: Cartão de crédito/débito, dinheiro e PIX

Serviços: Variedades em geral.

### **29. Supermercado Serrano**

Endereço: R. Marcos Viana, 431

Contatos: (84) 99838-5423 / @supermercadoserrano

Horário de funcionamento: Segunda a sábado, 07h00 às 18h30

Formas de pagamento: Cartão de crédito/débito, dinheiro e PIX

Serviços: Produtos alimentícios em geral.

### **30. W.A Modas**

Endereço: R. Marcos Viana, 388

Contatos: (84)99622-2542 / @wam\_modas

Horário de funcionamento: Segunda a sábado, 07h30 às 17h30

Formas de Pagamento: Cartão de crédito/débito, dinheiro e PIX

Serviços: Roupas femininas e masculinas

### **31. Yaman Variedades**

Endereço: R. Monsenhor Paulo Herôncio, centro

Contatos: (84)99801-2177

Horário de funcionamento: Segunda a sábado, 07h00 às 17h30

Formas de Pagamento: Cartão de crédito/débito, dinheiro e PIX

Serviços: Serviços gráficos, bancários e variados.

## RECOMENDAÇÕES TÉCNICAS

- Manutenção e readequação do Centro de Informações Turísticas do município para prestar serviços de atendimento, orientação e registro do número de visitantes;
- Inserção de totens digitais e QR Code em pontos de destaque do município (atrativos e equipamentos turísticos, ambientes públicos e espaços comerciais...);
- Elaboração do Plano Diretor de Turismo e/ou Plano Municipal de Turismo com vigência de quatro anos;
- Viabilização de a realização de estágios obrigatórios e não obrigatórios (remunerados) junto ao órgão municipal de turismo;
- Desenvolvimento de roteiros turísticos temáticos, considerando a diversidade ambiental e sociocultural do município;
- Elaboração de plano de captação de investimentos e fomento ao setor turístico voltado ao capital privado;
- Fomento e apoio às iniciativas de Turismo de Base Comunitária;
- Curricularização do ensino de turismo, a partir da criação de componente curricular transversal denominado de "Estudos Turísticos", a ser implementado no currículo escolar, em diferentes níveis da educação básica do ensino público do município de Cerro Corá;
- Estruturação de programas de educação e valorização ambiental e do patrimônio cultural voltados a residentes e turistas;
- Incentivo a ações e estratégias que fomentem o setor turístico local;
- Fortalecimento do trabalho em rede com a iniciativa privada e terceiro setor;

- Atualização de sinalização turística em diversos pontos/atrativos turísticos do município;
- Elaboração do plano de marketing turístico do município;
- Criação de *App* especializado em turismo contendo informações do destino (atrativos, passeios, eventos, serviços de utilidade pública, opções de compras, artesanato, serviços turísticos, mapa interativo);
- Criação e direcionamento de parte dos recursos do Fundo Municipal de Turismo ao fomento de estudos e pesquisas de natureza turística;
- Atualização da inventariação da oferta turística, sistematicamente, a cada dois anos;
- Realização de seminários ou fóruns de turismo, anualmente, para discutir e construir políticas com a participação do *trade* turístico local e representações socioculturais; e
- Criação de uma associação com os empreendedores e prestadores de serviços turísticos do município.

## REFERÊNCIAS

**GEOPARQUE SERIDÓ.** Disponível em:

[https://geoparqueserido.com.br/?page\\_id=9088](https://geoparqueserido.com.br/?page_id=9088). Acesso em: 15 jun 2022.

IBGE. **Cerro Corá.** Disponível em: <https://www.ibge.gov.br/cidades-e-estados/rn/cerro-cora.html> Acesso em: 12 nov. 2022.

IDEMA. Instituto de Desenvolvimento Sustentável e Meio Ambiente do Rio Grande do Norte, **Perfil do Seu Município:** Cerro Corá/RN. Natal: IDEMA, 2008.

JULIÃO, José Valdir. **Giro Seridó.** Cerro Corá, 2014.

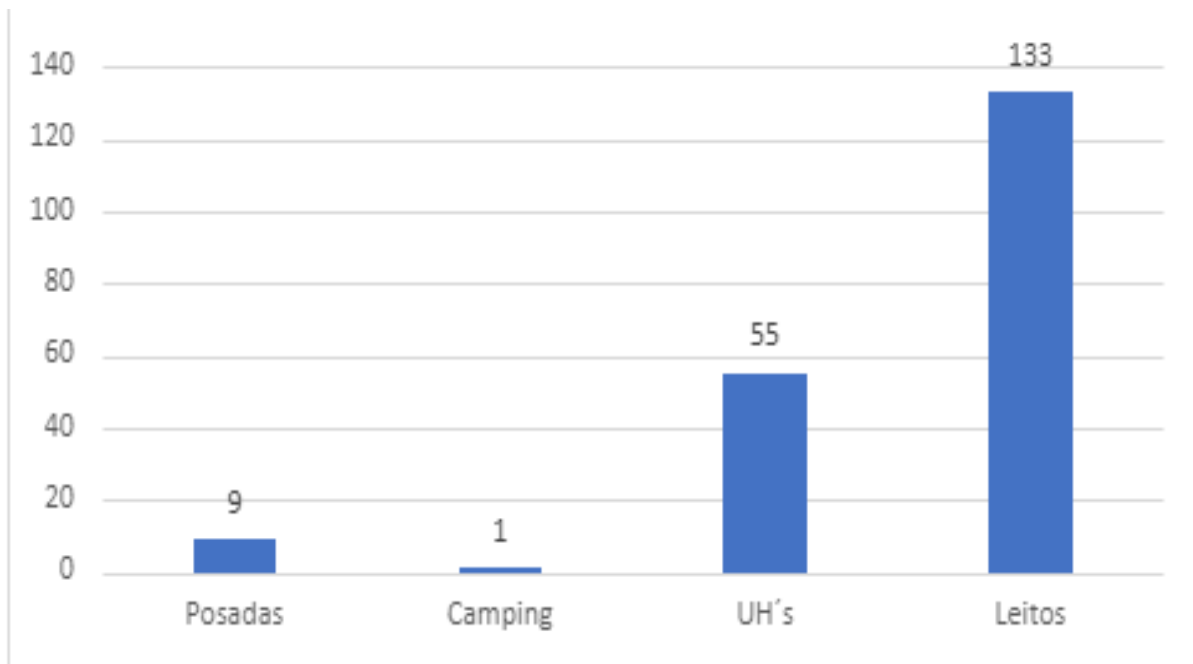
**PREFEITURA MUNICIPAL DE CERRO CORÁ.** Disponível em:

<https://www.cerrocara.rn.gov.br/> Acesso em: 10 nov 2022.

TAVEIRA, Marcelo da Silva; Et al. **INVTUR:** Cerro Corá/RN. Currais Novos: UFRN, 2017.

## ANEXO I - RESULTADOS QUANTITATIVOS

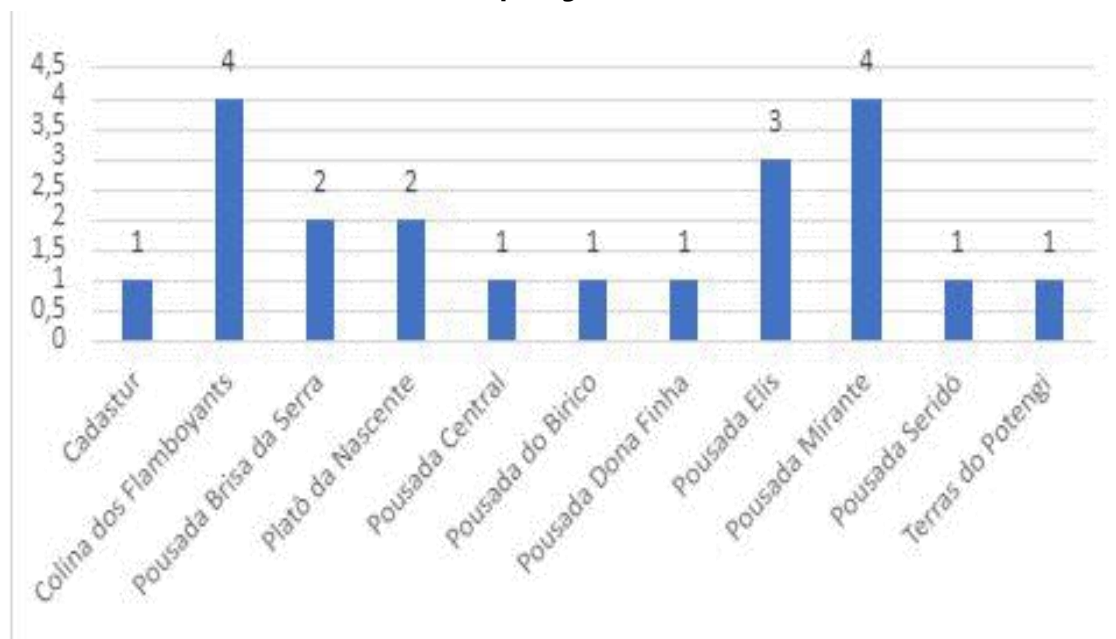
Gráfico 1. Número de Meios de Hospedagem, de UH's e Leitos



Fonte: Pesquisa de Campo, 2022

Cerro Corá possui 10 meios de hospedagem, sendo 9 do tipo pousada e 1 uma área de camping. Juntos, ofertam 55 unidades habitacionais e 133 leitos. Pelo fato de o município encontrar-se no território Seridó Geoparque Mundial da UNESCO e possuir diferenciais turísticos como o clima, a paisagem e importantes geossítios de valor internacional, faz-se necessária a oferta de mais equipamentos de hospedagem, incluindo a modalidade domiciliar.

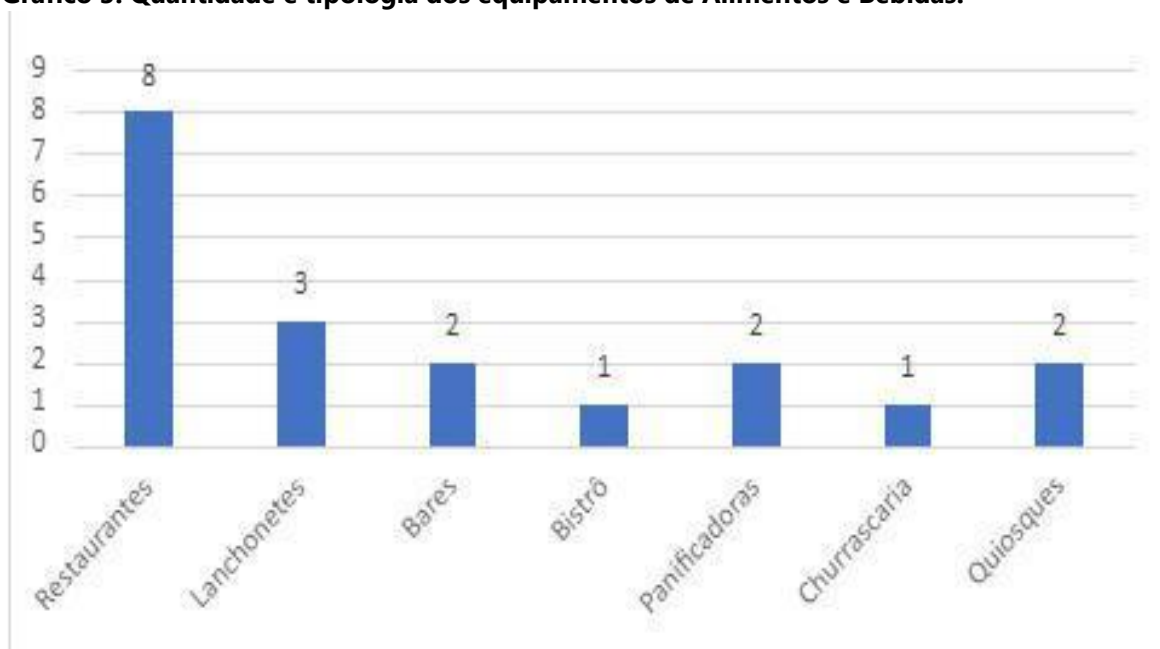
**Gráfico 2. Quantidades de meios de hospedagem e de funcionários**



Fonte: Pesquisa de Campo, 2022

Cerro Corá possui 10 meios de hospedagem que, juntos, empregam 21 pessoas no setor. Salienta-se que apenas um equipamento de hospedagem possui registro ativo no Cadastur/MTur, sendo necessária uma ação de sensibilização para que os demais meios de hospedagem se cadastrem na plataforma do Ministério do Turismo.

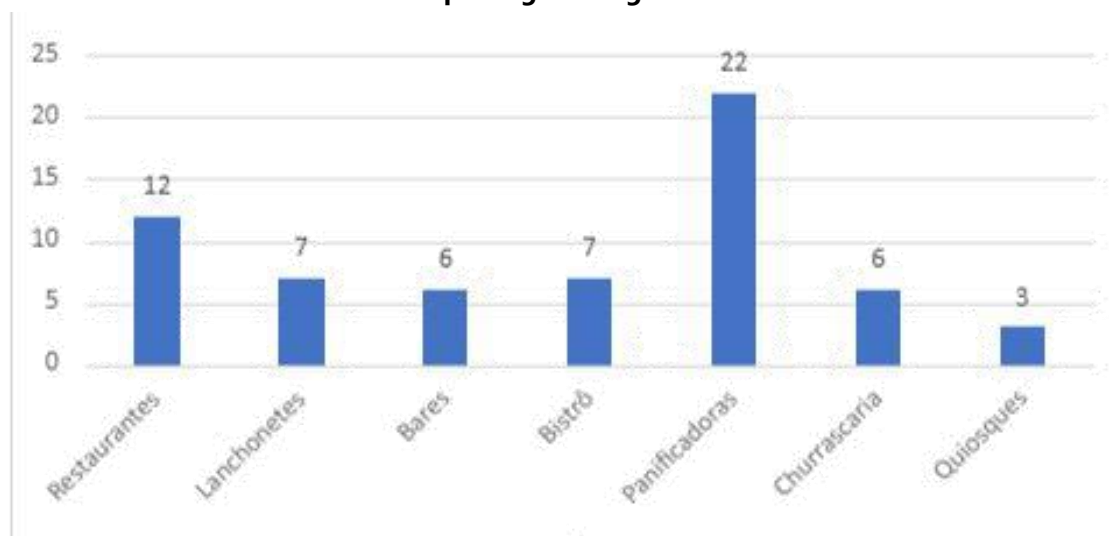
**Gráfico 3. Quantidade e tipologia dos equipamentos de Alimentos e Bebidas.**



Fonte: Pesquisa de Campo, 2022.

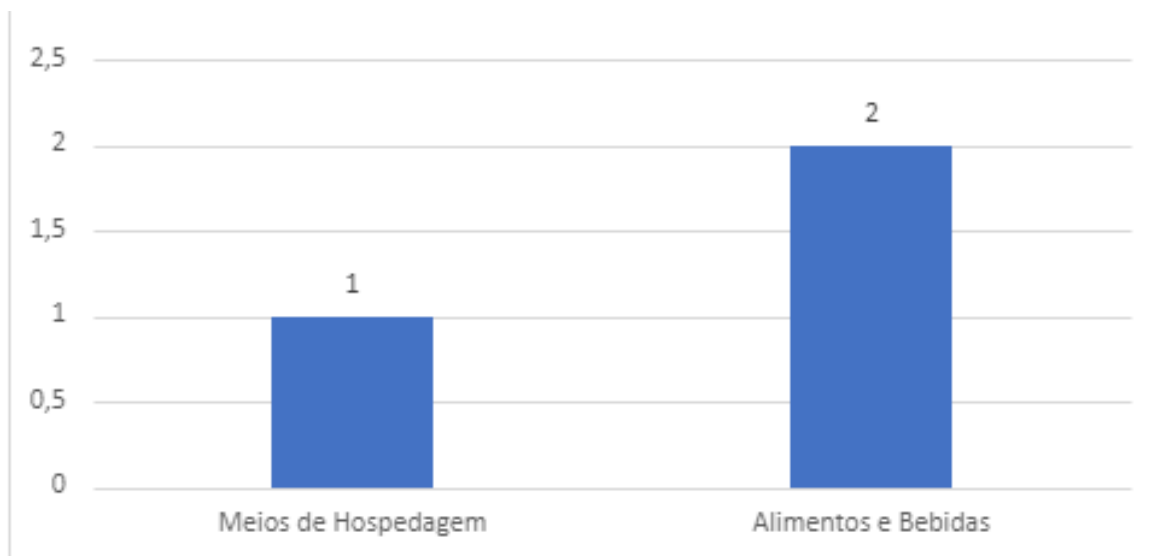
Foram identificados 19 equipamentos de Alimentos e Bebidas (A&B) no município de Cerro Corá com condições de atendimento adequado aos residentes e visitantes. Ressalta-se que apesar de o município promover anualmente o Festival de Inverno com ênfase no clima, na cultura e gastronomia, ainda são poucas as opções ofertadas de espaços gastronômicos na cidade, principalmente no ramo das chocolaterias, doçarias e cafeterias.

**Gráfico 4. Número de funcionários por segmento gastronômico.**



Fonte: Pesquisa de Campo, 2022.

Juntas, as empresas do setor de A&B empregam 56 pessoas diretamente nos serviços gastronômicos nos diferentes tipos de negócios do setor, com destaque para as padarias que são locais que oferecem refeições como café da manhã e lanches.



**Gráfico 5. Quantidade de segmentos turísticos com Cadastur.**

Fonte: Pesquisa de Campo, 2022.

Apenas 3 empresas do setor turístico de Cerro Corá estão no Cadastur - Cadastro de Prestadores de Serviços Turísticos (Cadastur), registro de pessoas físicas e jurídicas que atuam no setor turístico. É obrigatório para Meios de Hospedagem, Agências de Turismo, Transportadoras Turísticas, Organizadoras de Eventos, Parques Temáticos, Acampamentos Turísticos e Guias de Turismo-MEI (Microempreendedor Individual). Outras atividades podem ser cadastradas de forma opcional. O cadastro permite ao prestador atuar legalmente, de acordo com a Lei do Turismo, por meio da emissão do Certificado Cadastur, assim como oferece benefícios aos cadastrados (Ministério do Turismo, 2023).

## Realização:



PROEX  
Pró-Reitoria de Extensão



Diocese de  
**CAICÓ**



**SERIDÓ**  
FÉ E TRADIÇÕES



ROTA  
**SERIDÓ**  
e FÉ



LABORATÓRIO DE PESQUISAS  
E ESTUDOS TURÍSTICOS



**QUALITUR**



**INVENTÁRIO**  
TURÍSTICO